


**PEMETAAN KOMPOSISI *LIFE-FORM* TERUMBU KARANG  
DI PULAU MENJANGAN BESAR, KEPULAUAN  
KARIMUNJAWA MENGGUNAKAN CITRA SENTINEL-2A**

**USULAN PENELITIAN**

Diajukan untuk memenuhi syarat memperoleh gelar S-1  
pada Program Studi Kartografi dan Penginderaan Jauh  
Fakultas Geografi Universitas Gadjah Mada



Oleh:

**Edelweiss Maheswari Rinjani**

**NIM. 20/458637/GE/09320**

**KEMENTERIAN PENDIDIKAN, KEBUDAYAAN, RISET DAN TEKNOLOGI**

**UNIVERSITAS GADJAH MADA**

**FAKULTAS GEOGRAFI**

**DEPARTEMEN SAINS INFORMASI GEOGRAFI**

**YOGYAKARTA**

**2024**

## LEMBAR PENGESAHAN

### LEMBAR PENGESAHAN

Skripsi dengan judul

PEMETAAN KOMPOSISI *LIFE-FORM* TERUMBU KARANG DI PULAU MENJANGAN  
BESAR, KEPULAUAN KARIMUNJAWA MENGGUNAKAN CITRA SENTINEL-2A




Disusun oleh:

Edelweiss Maheswari Rinjani  
20/458637/GE/09320

Diuji pada hari dan tanggal,  
Selasa, 20 Agustus 2024


Dinyatakan lulus ujian skripsi pada hari dan tanggal,  
Selasa, 20 Agustus 2024

Oleh Tim Penguji Skripsi,

Tim Penguji Skripsi	Nama Lengkap	Tanda Tangan
Pembimbing Utama	Prof. Dr. Pramaditya Wicaksono, M.Sc.	
Penguji 1	Prof. Muhammad Kamal, S.Si., M.GIS., Ph.D.	
Penguji 2	Dr. Bachtiar Wahyu Mutaqin, S.Kel., M.Sc.	

Yogyakarta, 17 September 2024  
Wakil Dekan Bidang Pendidikan,  
Pengajaran, dan Kemahasiswaan,



  
Prof. Muhammad Kamal, S.Si., M.GIS., Ph.D. ✕  
NIP. 197905092005011016