

**EVALUASI RENCANA POLA RUANG (RENCANA DETAIL TATA  
RUANG) BERBASIS KERAWANAN BANJIR DI KAWASAN  
PERKOTAAN BURAU, KABUPATEN LUWU TIMUR, PROVINSI  
SULAWESI SELATAN**

Tesis

Untuk Memenuhi Sebagai Persyaratan

Mencapai Derajat Sarjana – S2



Diajukan oleh

**Muhammad Fa'iq**

**22/499993/PGE/01500**

**PROGRAM STUDI MAGISTER GEOGRAFI**

**FAKULTAS GEOGRAFI**

**UNIVERSITAS GADJAH MADA**

**2024**

TESIS

EVALUASI RENCANA POLA RUANG (RENCANA DETAIL TATA RUANG) BERBASIS  
KERAWANAN BANJIR DI KAWASAN PERKOTAAN BURAU, KABUPATEN LUWU TIMUR,  
PROVINSI SULAWESI SELATAN


Disusun oleh:

Muhammad Fa'iq  
NIM 22/499993/PGE/01500  
Program Studi Magister Geografi  
Minat Studi Pembangunan Wilayah  
Fakultas Geografi  
Universitas Gadjah Mada

Telah dipertahankan di depan Tim Penguji  
pada tanggal 12 Juli 2024

Susunan Tim Penguji

Ketua Tim Penguji/Pembimbing Kesatu,

  
Dr. Lutfi Muta'ali, S.Si., M.T.


Anggota Tim Penguji/Penguji,

  
Dr. Sudrajat, S.Si., M.P.

Anggota Tim Penguji/Pembimbing Kedua,

  
Prof. Dr. Djati Mardiatno, S.Si., M.Si.

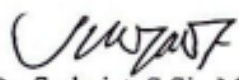
Anggota Tim Penguji/Penguji,

  
Dr. Dyah Rahmawati Hizbaron, S.Si., M.T., M.Sc.


Tesis ini telah diterima sebagai salah satu persyaratan  
untuk memperoleh gelar Magister

Yogyakarta, 26 JUL 2024

Ketua Program Studi,

  
Dr. Sudrajat, S.Si., M.P.

Wakil Dekan Bidang Pendidikan,  
Pengajaran, dan Kemahasiswaan,

  
Prof. Muhammad Kamal, S.Si., M.GIS., Ph.D.