

**INTERPRETASI PERSEBARAN KONDUIT  
DI KAWAH SIKIDANG, LAPANGAN PANAS BUMI DIENG  
MENGUNAKAN METODE  
*GROUND PENETRATING RADAR (GPR)***

SKRIPSI



Oleh  
**Kanya Kirana Ramadhani Nurapita**  
20/456184/TK/503I4

PROGRAM STUDI SARJANA TEKNIK GEOLOGI  
DEPARTEMEN TEKNIK GEOLOGI  
FAKULTAS TEKNIK  
UNIVERSITAS GADJAH MADA  
YOGYAKARTA  
2024

## SKRIPSI

# INTERPRETASI PERSEBARAN KONDUIT DI KAWAH SIKIDANG, LAPANGAN PANAS BUMI DIENG MENGUNAKAN METODE *GROUND PENETRATING RADAR (GPR)*

yang dipersiapkan dan disusun oleh  
**Kanya Kirana Ramadhani Nurapita**  
20/456184/TK/50314


telah dipertahankan di depan Dewan Penguji  
pada tanggal 5 Agustus 2024 dan dinyatakan lulus  
**Susunan Tim Penguji**

Pembimbing Utama,



Saptono Budi Samodra, S.T., M.Sc.  
NIP 197304091997021001

Ketua Penguji,




Ir. Esti Handini, S.T., M.Eng., D.Sc., IPM.  
NIP 1111984102020011201

Pembimbing Pendamping,




Ir. Pri Utami, M.Sc., Ph.D., IPM.  
NIP 196612281995012001

Anggota Penguji,



Ir. Salahuddin, S.T., M.Sc., Ph.D., IPM.  
NIP 197409091999031004

Skripsi ini telah diterima sebagai salah satu syarat  
untuk mendapatkan gelar Sarjana  
Program Studi Sarjana Teknik Geologi,  
Fakultas Teknik, Universitas Gadjah Mada  
Yogyakarta, 22 Agustus 2024  
Ketua Program Studi Sarjana Teknik Geologi



**Ir. Nugroho Imam Setiawan, S.T., M.T., D.Sc., IPM.**  
NIP 198209182015041001

Ketua Departemen Teknik Geologi



**Dr. Eng. Ir. Agung Setianto, S.T., M.Si., IPM.**  
NIP 1974120320021210