


**PEMETAAN KEKRITISAN LAHAN HUTAN MANGROVE  
DI TELUK PANGPANG, KABUPATEN BANYUWANGI MENGGUNAKAN  
CITRA WORLDVIEW-2**

**SKRIPSI**

Diajukan untuk memenuhi syarat memperoleh gelar S-1  
pada Program Studi Kartografi dan Penginderaan Jauh  
Fakultas Geografi Universitas Gadjah Mada



Oleh:

**Adienda Rayhan Salsabilla**

**NIM. 20/454992/GE/09226**

**KEMENTERIAN PENDIDIKAN, KEBUDAYAAN, RISET DAN TEKNOLOGI**

**UNIVERSITAS GADJAH MADA**

**FAKULTAS GEOGRAFI**

**DEPARTEMEN SAINS INFORMASI GEOGRAFI**

**YOGYAKARTA**

**2024**

## HALAMAN PENGESAHAN

### LEMBAR PENGESAHAN

Skripsi dengan judul

PEMETAAN KEKRITISAN LAHAN HUTAN MANGROVE DI TELUK PANGPANG,  
KABUPATEN BANYUWANGI MENGGUNAKAN CITRA WORLDVIEW-2




Disusun oleh:

Adienda Rayhan Salsabilla  
20/454992/GE/09226

Diuji pada hari dan tanggal,  
Kamis, 25 Juli 2024


Dinyatakan lulus ujian skripsi pada hari dan tanggal,  
Kamis, 25 Juli 2024

Oleh Tim Penguji Skripsi,

Tim Penguji Skripsi	Nama Lengkap	Tanda Tangan
Pembimbing Utama	Prof. Muhammad Kamal, S.Si., M.GIS., Ph.D.	
Penguji 1	Prof. Dr. Pramaditya Wicaksono, S.Si., M.Sc.	
Penguji 2	Prof. Dr. Djati Mardiatno, M.Si.	

Yogyakarta, 22 Agustus 2024  
Wakil Dekan Bidang Pendidikan,  
Pengajaran, dan Kemahasiswaan,



  
Prof. Muhammad Kamal, S.Si., M.GIS., Ph.D. α  
NIP. 197905092005011016