


**ANALISIS LAJU PERGESERAN TITIK CORS DI PULAU JAWA  
TAHUN 2020 s.d 2022 DENGAN METODE *PRECISE POINT*  
*POSITIONING* (PPP)**

**SKRIPSI**



Oleh

**CINTIA LIRIFA ASMARANI**

**NIM : 20/463305/TK/51297**

**PROGRAM SARJANA PROGRAM STUDI TEKNIK GEODESI**

**DEPARTEMEN TEKNIK GEODESI**


**FAKULTAS TEKNIK**

**UNIVERSITAS GADJAH MADA**

**2024**

**ANALYSIS OF CORS POINT DISPLACEMENT RATES  
IN JAVA ISLAND FROM 2020 TO 2022 USING PRECISE POINT  
POSITIONING (PPP) METHOD**

**FINAL PROJECT**



By

**CINTIA LIRIFA ASMARANI**

**NIM : 20/463305/TK/51297**

**UNDERGRADUATE STUDY PROGRAM IN GEODETIC ENGINEERING**

**DEPARTMENT OF GEODETIC ENGINEERING**

**FACULTY OF ENGINEERING**

**UNIVERSITAS GADJAH MADA**

**YOGYAKARTA**


**2024**

**ANALISIS LAJU PERGESERAN TITIK CORS DI PULAU JAWA  
TAHUN 2020 s.d 2022 DENGAN METODE *PRECISE POINT*  
*POSITIONING* (PPP)**

**SKRIPSI**

**Untuk memenuhi salah satu persyaratan dalam mencapai derajat**

**Sarjana Teknik Program Studi Teknik Geodesi**



**Oleh**

**CINTIA LIRIFA ASMARANI**

**NIM : 20/463305/TK/51297**

**PROGRAM SARJANA PROGRAM STUDI TEKNIK GEODESI**

**DEPARTEMEN TEKNIK GEODESI**

**FAKULTAS TEKNIK**


**UNIVERSITAS GADJAH MADA**

**2024**

**ANALYSIS OF CORS POINT DISPLACEMENT RATES  
IN JAVA ISLAND FROM 2020 TO 2022 USING PRECISE POINT  
POSITIONING (PPP) METHOD**

**FINAL PROJECT**

**Submitted as a partial fulfillment of the requirements for obtaining  
the degree of Bachelor of Engineering in the Study Program of Geodetic Engineering**



**By**

**CINTIA LIRIFA ASMARANI**

**NIM : 20/463305/TK/51297**

**UNDERGRADUATE STUDY PROGRAM IN GEODETIC ENGINEERING**

**DEPARTMENT OF GEODETIC ENGINEERING**

**FACULTY OF ENGINEERING**

**UNIVERSITAS GADJAH MADA**

**YOGYAKARTA**

**2024**

## SKRIPSI

# ANALISIS LAJU PERGESERAN TITIK CORS DI PULAU JAWA TAHUN 2020 s.d 2022 DENGAN METODE *PRECISE POINT* *POSITIONING* (PPP)

Dipersiapkan dan disusun oleh :


CINTIA LIRIFA ASMARANI

NIM : 20/463305/TK/51297

telah dipertahankan di depan Dewan Penguji

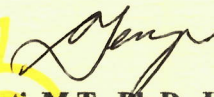
pada tanggal 12 JULI 2024

Ketua/Pembimbing




Cecep Pratama, S.Si., M.Sc., D.Sc.  
NIKA. 111198702201812101

Anggota I



Ir Nurrohmat Widjajanti, M.T., Ph.D., IPU., ASEAN Eng.  
NIP. 196910211994032003

Anggota II



Dr. Ir. Yulaikhah, S.T., M.T., IPU.  
NIP. 197107091997022001

Skripsi ini telah diterima sebagai salah satu persyaratan untuk mencapai  
derajat Sarjana Teknik pada Program Studi Teknik Geodesi

Tanggal 31 JULI 2024

Ketua Program Studi Sarjana Tekni Geodesi



Heri Sutanta, S.T., M.Sc., Ph.D.

NIP. 197605232002121002

Mengetahui,

Ketua Departemen Teknik Geodesi



Prof. Ir. Trias Aditva Kurniawan, S.T., M.Sc., Ph.D.

NIP. 197504222002121002