


Skripsi

Klasifikasi Bangunan Permukiman dengan Algoritma XGBoost Berdasarkan Morfologi Urban dan Data Atribut OpenStreetMap (OSM)



Diajukan Oleh :

Sultan Dzaki Zhulfaliant

NIM: 20/460278/TK/50867

Program Sarjana Program Studi Teknik Geodesi

Departemen Teknik Geodesi


Fakultas Teknik

Universitas Gadjah Mada

2024

Final Project

Classification of Residential Buildings with the XGBoost Algorithm Based on Urban Morphology and OpenStreetMap (OSM) Attribute Data



Submitted By :

Sultan Dzaki Zhulfaliant

NIM: 20/460278/TK/50867

Undergraduate Study Program Of Geodetic Engineering

Department Of Geodetic Engineering

Faculty Of Engineering

Universitas Gadjah Mada

2024

Skripsi

Klasifikasi Bangunan Permukiman dengan Algoritma XGBoost Berdasarkan Morfologi Urban dan Data Atribut OpenStreetMap (OSM)

Dipersiapkan dan disusun oleh :

Sultan Dzaki Zhulfaliant

NIM: 20/460278/TK/50867


telah dipertahankan di depan Dewan Penguji
pada tanggal 10 Juli 2024

Susunan Dewan Penguji :

Ketua/Pembimbing

Anggota 1


Prof. Ir. Trias Aditya Kurniawan M.
S.T., M.Sc., Ph.D., IPU.
NIP. 197504222002121002


Ir. Rochmad Muryamto, M.Eng. Sc.
NIP. 196601111991031001


Anggota 2


Heri Sutanta S.T., M.Sc., Ph.D.
NIP. 197605232002121002


Skripsi ini telah diterima sebagai salah satu persyaratan untuk mencapai derajat
Sarjana Teknik pada Program Studi Teknik Geodesi

Tanggal ... 31 JULI 2024

Ketua Program Studi Sarjana Teknik Geodesi


Heri Sutanta S.T., M.Sc., Ph.D.
NIP. 197605232002121002

Menyetujui, Ketua Departemen Teknik Geodesi



Prof. Ir. Trias Aditya Kurniawan M, S.T., M.Sc., Ph.D., IPU.
NIP. 197504222002121002