


**APLIKASI PENGINDERAAN JAUH DAN SAINS INFORMASI GEOGRAFI  
UNTUK MENGETAHUI EFEK PANDEMI COVID-19 TERHADAP  
KUALITAS UDARA DI DAERAH PULAU BALI**

**SKRIPSI**

Diajukan untuk memenuhi syarat penyusunan skripsi S-1  
pada Program Studi Kartografi dan Penginderaan Jauh  
Fakultas Geografi Universitas Gadjah Mada



Oleh:

**M Hafidz Ramadhan**

**NIM. 18/426866/GE/08802**

**KEMENTERIAN PENDIDIKAN, KEBUDAYAAN, RISET, DAN TEKNOLOGI  
UNIVERSITAS GADJAH MADA  
FAKULTAS GEOGRAFI  
DEPARTEMEN SAINS INFORMASI GEOGRAFI  
YOGYAKARTA**

**2024**

## HALAMAN PENGESAHAN

Skripsi dengan judul

**APLIKASI PENGINDERAAN JAUH DAN SAINS INFORMASI GEOGRAFI UNTUK  
MENGETAHUI EFEK PANDEMI COVID-19 TERHADAP KUALITAS UDARA DI  
DAERAH PULAU BALI**





Disusun Oleh:

**M HAFIDZ RAMADHAN**

18/426866/GE/08802  
diuji pada hari dan tanggal,  
Kamis, 20 Juli 2024


dinyatakan lulus ujian skripsi pada hari dan tanggal,  
Kamis, 20 Juli 2024

Oleh Tim Penguji Skripsi,

Tim Penguji Skripsi	Nama Lengkap	Tanda Tangan
Pembimbing Utama	Wirastuti Widyatmanti, S.Si., Ph.D.	
Pembimbing Pendamping		
Penguji 1	Barandi Sapta Widartono, S.Si., M.Si., M.Sc.	
Penguji 2	Dr. Emilya Nurjani, S.Si., M.Si	

Yogyakarta, 20 Juli 2024  
Wakil Dekan Bidang Pendidikan,  
Pengajaran, dan Kemahasiswaan,



Prof. Muhammad Kamal, S.Si., M.GIS., Ph.D.   
NIP 197905092005011016