


**PEMANFAATAN METRIK SPASIAL UNTUK
ANALISIS MULTITEMPORAL LAHAN TERBANGUN
DI KAWASAN PERKOTAAN YOGYAKARTA**

Diajukan untuk memenuhi syarat penyusunan skripsi S-1
pada Program Studi Kartografi dan Penginderaan Jauh
Fakultas Geografi Universitas Gadjah Mada



Oleh:

Khuzna Mediati

NIM 17/412055/GE/08573

KEMENTERIAN PENDIDIKAN DAN KEBUDAYAAN
UNIVERSITAS GADJAH MADA
FAKULTAS GEOGRAFI
DEPARTEMEN SAINS INFORMASI GEOGRAFI
YOGYAKARTA

2024

LEMBAR PENGESAHAN

Skripsi dengan judul:

PEMANFAATAN METRIK SPASIAL UNTUK ANALISIS MULTITEMPORAL
LAHAN TERBANGUN DI KAWASAN PERKOTAAN YOGYAKARTA




Disusun Oleh:

Khuzna Mediati
17/412055/GE/08573

diuji pada hari dan tanggal,
Jumat, 5 Juli 2024


dinyatakan lulus ujian skripsi pada hari dan tanggal,
Jumat, 5 Juli 2024

Oleh Tim Penguji Skripsi,

Tim Penguji Skripsi	Nama Lengkap	Tanda Tangan
Pembimbing Utama	Dr. Iswari Nur Hidayati, S.Si., M.Sc.	
Penguji 1	Ari Cahyono, S.Si., M.Sc.	
Penguji 2	Dr. Evita Hanie Pangaribowo, S.E., M.IDEC.	

Yogyakarta, 22 Juli 2024
Wakil Dekan Bidang Pendidikan,
Pengajaran, dan Kemahasiswaan,




Prof. Muhammad Kamal, S.Si., M.GIS., Ph.D.
NIP.197905092005011016