


**PERBANDINGAN CITRA LANDSAT 8 DAN SENTINEL-2 DALAM  
PENERAPAN NMESMA DI KOTA SALATIGA DAN SEKITARNYA**

**SKRIPSI**

Diajukan untuk memenuhi syarat penyusunan skripsi S-1  
pada Program Studi Kartografi dan Penginderaan Jauh  
Fakultas Geografi Universitas Gadjah Mada



Oleh:

**Johannes Ronaldo Siahainenia**

**17/414280/GE/08627**

**KEMENTERIAN PENDIDIKAN DAN KEBUDAYAAN**

**UNIVERSITAS GADJAH MADA**

**FAKULTAS GEOGRAFI**

**DEPARTEMEN SAINS INFORMASI GEOGRAFI**

**YOGYAKARTA**

**2024**

## LEMBAR PENGESAHAN

Skripsi dengan judul

PERBANDINGAN CITRA LANDSAT 8 DAN SENTINEL-2 DALAM PENERAPAN  
NMESMA DI KOTA SALATIGA DAN SEKITARNYA




Disusun Oleh:

Johannes Ronaldo Siahainenia  
17/414280/GE/08627

diuji pada hari dan tanggal,  
22 Juli 2024

dinyatakan lulus ujian skripsi pada hari dan tanggal,  
22 Juli 2024

Oleh Tim Penguji Skripsi,

Tim Penguji Skripsi	Nama Lengkap	Tanda Tangan
Pembimbing Utama	Prof. Drs. Projo Denoedoro, M.Sc., Ph.D.	
Penguji 1	Dr. Bowo Susilo, S.Si., M.T.	
Penguji 2	Mohammad Isnaini Sadali, S.Si., M.Sc.	

Yogyakarta, 22 Juli 2024

Wakil Dekan Bidang Pendidikan,  
Pengajaran, dan Kemahasiswaan,



Prof. Muhammad Kamal, S.Si., M.GIS., Ph.D. α  
NIP-197905092005011016