


**PEMANFAATAN METRIK SPASIAL UNTUK  
ANALISIS MULTITEMPORAL LAHAN TERBANGUN  
DI KAWASAN PERKOTAAN YOGYAKARTA**

Diajukan untuk memenuhi syarat penyusunan skripsi S-1  
pada Program Studi Kartografi dan Penginderaan Jauh  
Fakultas Geografi Universitas Gadjah Mada



Oleh:

**Khuzna Mediati**

**NIM 17/412055/GE/08573**

KEMENTERIAN PENDIDIKAN DAN KEBUDAYAAN  
UNIVERSITAS GADJAH MADA  
FAKULTAS GEOGRAFI  
DEPARTEMEN SAINS INFORMASI GEOGRAFI  
YOGYAKARTA

2024

## LEMBAR PENGESAHAN

Skripsi dengan judul:

PEMANFAATAN METRIK SPASIAL UNTUK ANALISIS MULTITEMPORAL  
LAHAN TERBANGUN DI KAWASAN PERKOTAAN YOGYAKARTA




Disusun Oleh:

Khuzna Mediati  
17/412055/GE/08573


diuji pada hari dan tanggal,  
Jumat, 5 Juli 2024


dinyatakan lulus ujian skripsi pada hari dan tanggal,  
Jumat, 5 Juli 2024

Oleh Tim Penguji Skripsi,

| Tim Penguji Skripsi | Nama Lengkap                               | Tanda Tangan  |
|---------------------|--|---|
| Pembimbing Utama    | Dr. Iswari Nur Hidayati, S.Si., M.Sc.      |  |
| Penguji 1           | Ari Cahyono, S.Si., M.Sc.                  |  |
| Penguji 2           | Dr. Evita Hanie Pangaribowo, S.E., M.IDEC. |  |

Yogyakarta, 22 Juli 2024  
Wakil Dekan Bidang Pendidikan,  
Pengajaran, dan Kemahasiswaan,



  
Prof. Muhammad Kamal, S.Si., M.GIS., Ph.D.  
NIP.197905092005011016