


**PERANCANGAN WEBGIS BERBASIS CODEIGNITER
UNTUK PELAYANAN PELANGGAN DAN INVENTARISASI
ASET PERUMDA AIR MINUM TIRTO PANGURIPAN
KABUPATEN KENDAL TAHUN 2024**

Proyek Akhir

diajukan sebagai salah satu persyaratan
untuk memperoleh gelar sarjana terapan
Program Studi Sistem Informasi Geografis



diajukan oleh

Rizal Wahyudi

20/464140/SV/18459

kepada

**PROGRAM STUDI SARJANA TERAPAN
SISTEM INFORMASI GEOGRAFIS
DEPARTEMEN TEKNOLOGI KEBUMIHAN
SEKOLAH VOKASI
UNIVERSITAS GADJAH MADA
YOGYAKARTA
2024**

LEMBAR PENGESAHAN

PERANCANGAN WEBGIS BERBASIS CODEIGNITER UNTUK PELAYANAN
PELANGGAN DAN INVENTARISASI ASET PERUMDA AIR MINUM TIRTO
PANGURIPAN KABUPATEN KENDAL TAHUN 2024

PROYEK AKHIR

disusun oleh

Rizal Wahyudi

NIM 20/464140/SV/18459

Diajukan untuk memenuhi salah satu syarat memperoleh gelar Sarjana Terapan pada
Program Studi Sistem Informasi Geografis,
Departemen Teknologi Kebumihan, Sekolah Vokasi
Universitas Gadjah Mada


Telah dipertahankan di depan Tim Penguji
Pada tanggal 15 Juli 2024


Diterima dan disetujui oleh,


Ketua Tim Penguji

Sekretaris Penguji/
Pembimbing


Anggota Penguji


Dr. Taufik Hery Purwanto, S.Si., M.Si.
NIP. 196804011997021001


Karen Slamet Hardjo, S.Si., M.Sc.
NIP. 197511022014091001


Ari Cahyono, S.Si., M.Sc.
NIP. 111198612201804101

Tanggal 22 Juli 2024
Mengetahui
Ketua Departemen Teknologi Kebumihan


Dr. Taufik Hery Purwanto, S.Si., M.Si.
NIP. 196804011997021001