


**IMPLEMENTASI YOLOV8 UNTUK PENDETEKSIAN DAN
PEMETAAN TITIK KERUSAKAN JALAN MENGGUNAKAN
GOOGLE STREET VIEW
(Studi Kasus di Kelurahan Caturtunggal)**

PROYEK AKHIR

diajukan sebagai salah satu persyaratan untuk mempermudah gelar sarjana terapan
Program Studi Sistem Informasi Geografis



diajukan oleh

Valiant Alfiansyah

20/457117/SV/17564

**PROGRAM STUDI SARJANA TERAPAN
SISTEM INFORMASI GEOGRAFIS
DEPARTEMEN TEKNOLOGI KEBUMIHAN
SEKOLAH VOKASI
UNIVERSITAS GADJAH MADA
2024**

LEMBAR PENGESAHAN

IMPLEMENTASI YOLOV8 UNTUK PENDETEKSIAN DAN PEMETAAN TITIK KERUSAKAN JALAN MENGGUNAKAN GOOGLE STREET VIEW

PROYEK AKHIR

disusun oleh

Valiant Alfiansyah

NIM 20/457117/SV/17564

Diajukan untuk memenuhi salah satu syarat memperoleh gelar Sarjana Terapan pada
Program Studi Sistem Informasi Geografis,
Departemen Teknologi Kebumihan, Sekolah Vokasi
Universitas Gadjah Mada

Telah dipertahankan di depan Tim Penguji
Pada tanggal 22 Juli 2024

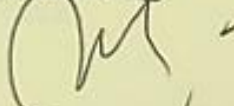
Diterima dan disetujui oleh,

Ketua Tim Penguji




Dr. Taufik Hery Purwanto,
S.Si., M.Si.
NIP. 196804011997021001

Sekretaris Penguji/
Pembimbing



Dr. Nur Mohammad Farda,
S.Si., M.Cs.
NIP. 197802182002121003

Anggota Penguji



Karen Slamet Hardjo, S.Si.,
M.Sc.
NIP. 197511022014091001

Tanggal 24 Juli 2024

Mengetahui

Ketua Departemen Teknologi Kebumihan



Dr. Taufik Hery Purwanto, S.Si., M.Si.
NIP. 196804011997021001