


**KAJIAN IMPLIKASI DEKLARASI TEN DASH LINE PADA PETA
STANDAR CHINA 2023 TERHADAP KLAIM MARITIM DI LAUT
CHINA SELATAN DENGAN PERSPEKTIF GEOSPASIAL**

SKRIPSI



Oleh:

DIFANI GHINA ALYA GUMILANG

NIM: 20/460247/TK/50836

PROGRAM STUDI SARJANA TEKNIK GEODESI

DEPARTEMEN TEKNIK GEODESI

FAKULTAS TEKNIK


UNIVERSITAS GADJAH MADA

YOGYAKARTA

2024

**STUDY ON THE IMPLICATIONS OF THE TEN DASH LINE
DECLARATION ON CHINA'S 2023 STANDARD MAP FOR
MARITIME CLAIMS IN THE SOUTH CHINA SEA FROM A
GEOSPATIAL PERSPECTIVE**

FINAL PROJECT



By:

DIFANI GHINA ALYA GUMILANG

NIM: 20/460247/TK/50836

**UNDERGRADUATE STUDY PROGRAM OF GEODETIC ENGINEERING
DEPARTMENT OF GEODETIC ENGINEERING
FACULTY OF ENGINEERING
UNIVERSITAS GADJAH MADA
YOGYAKARTA**


2024

**KAJIAN IMPLIKASI DEKLARASI TEN DASH LINE PADA PETA
STANDAR CHINA 2023 TERHADAP KLAIM MARITIM DI LAUT
CHINA SELATAN DENGAN PERSPEKTIF GEOSPASIAL**

SKRIPSI

Untuk memenuhi salah satu persyaratan dalam mencapai derajat Sarjana Teknik Program

Studi Sarjana Teknik Geodesi



Oleh:

DIFANI GHINA ALYA GUMILANG

NIM: 20/460247/TK/50836

PROGRAM STUDI SARJANA TEKNIK GEODESI

DEPARTEMEN TEKNIK GEODESI

FAKULTAS TEKNIK

UNIVERSITAS GADJAH MADA


YOGYAKARTA

2024

**STUDY ON THE IMPLICATIONS OF THE TEN DASH LINE
DECLARATION ON CHINA'S 2023 STANDARD MAP FOR
MARITIME CLAIMS IN THE SOUTH CHINA SEA FROM A
GEOSPATIAL PERSPECTIVE**

FINAL PROJECT

Submitted as a partial fulfillment of requirements for obtaining the degree of Bachelor of
Engineering in the Study Program of Geodetic Engineering



By:

DIFANI GHINA ALYA GUMILANG

NIM: 20/460247/TK/50836

**UNDERGRADUATE STUDY PROGRAM OF GEODETIC ENGINEERING
DEPARTMENT OF GEODETIC ENGINEERING
FACULTY OF ENGINEERING
UNIVERSITAS GADJAH MADA
YOGYAKARTA**

2024

SKRIPSI

KAJIAN IMPLIKASI DEKLARASI TEN DASH LINE PADA PETA STANDAR CHINA 2023 TERHADAP KLAIM MARITIM DI LAUT CHINA SELATAN DENGAN PERSPEKTIF GEOSPASIAL

Dipersiapkan dan disusun oleh:

DIFANI GHINA ALYA GUMILANG

NIM: 20/460247/TK/50836

telah dipertahankan di depan Dewan Penguji
pada tanggal 2 Juli 2024

Ketua/Pembimbing



I Made Andi Arsana, S.T., M.E., Ph.D.
NIP. 197805122002121001

Anggota 1



Prof. Ir. Leni Sophia Heliani,
S.T., M.Sc., D.Sc.
NIP. 197004081994122001


Anggota 2



Ir. Abdul Basith, S.T., M.Si., Ph.D.
NIP. 197112271998031003



Skripsi ini telah diterima sebagai salah satu persyaratan untuk mencapai derajat
Sarjana Teknik pada Program Studi Teknik Geodesi
Tanggal

Ketua Program Studi Sarjana Teknik Geodesi



Heri Sutanta, S.T., M.Sc., Ph.D.
NIP. 197605232002121002

Mengetahui Ketua Departemen Teknik Geodesi



Prof. Ir. Trias Aditya Kurniawan M, ST., M.Sc., Ph.D., IPU.
NIP. 197504222002121002