


TUGAS AKHIR

ANALISIS PENGGUNAAN TERTINGGI DAN TERBAIK PADA LAHAN SELUAS 21.280 METER PERSEGI DI JALAN IMOGIRI TIMUR YOGYAKARTA

ANALYSIS OF THE HIGHEST AND BEST LAND USE OF 21,280 SQUARE METERS ON JALAN IMOGIRI TIMUR YOGYAKARTA

Disusun untuk memenuhi persyaratan mencapai gelar Sarjana Terapan

**Dosen Pembimbing:
Dra. Ike Yuli Andjani, M. Si**



**Disusun oleh :
Brenda Marta Dinanti
(20/456939/SV/17386)**

**PROGRAM STUDI MANAJEMEN DAN PENILAIAN PROPERTI
DEPARTEMEN EKONOMIKA DAN BISNIS
SEKOLAH VOKASI
UNIVERSITAS GADJAH MADA
2024**

HALAMAN PENGESAHAN


TUGAS AKHIR

ANALISIS PENGGUNAAN TERTINGGI DAN TERBAIK PADA LAHAN SELUAS 21.280 METER PERSEGI DI JALAN IMOGIRI TIMUR YOGYAKARTA

Disusun oleh:
Brenda Marta Dinanti
20/456939/SV/17386

Telah diujikan dan diseminarkan
pada tanggal 21 Juni 2024

Penguji I/
Ketua Penguji




Anisa Nurpita, S.E., M.Ec.Dev
NIKA. 111198711201209201

Ketua II/ Sekretaris Penguji/
Dosen Pembimbing Tugas Akhir




Dra. Ike Yuli Andjani, M.Si
NIP. 196507161990032001

Penguji III/
Anggota Penguji



Bagaskara, S.E., M.Ec.Dev
NIKA. 111199301202201101

Mengetahui,
Ketua Program Studi Manajemen dan Penilaian Properti
Sekolah Vokasi Universitas Gadjah Mada



Yudistira Hendra Permana, S.E., M.Sc., Ph.D.
NIKA. 111198711201209102