

**ANALISIS PERGESERAN TITIK PANTAU SESAR BARIBIS  
BERDASARKAN DATA PENGAMATAN GEODETIK TAHUN 2017  
s.d. 2021 MENGGUNAKAN GAMIT/GLOBK**

**SKRIPSI**



**Oleh:**

**NATASYA FANI RAHMADILA**

**NIM. 20/456163/TK/50293**

**PROGRAM STUDI SARJANA TEKNIK GEODESI  
DEPARTEMEN TEKNIK GEODESI  
FAKULTAS TEKNIK  
UNIVERSITAS GADJAH MADA  
YOGYAKARTA  
2024**

## SKRIPSI

# ANALISIS PERGESERAN TITIK PANTAU SESAR BARIBIS BERDASARKAN DATA PENGAMATAN GEODETIK TAHUN 2017 s.d. 2021 MENGGUNAKAN GAMIT/GLOBK

Dipersiapkan dan disusun oleh:

**NATASYA FANI RAHMADILA**



**NIM. 20/456163/TK/50293**

Telah dipertahankan di depan Dewan Penguji pada tanggal 28 Juni 2024

Susunan Dewan Penguji:

Ketua/Pembimbing

Anggota I



**Cecep Pratama, S.Si., M.Si., D.Sc.**

**Dr. Ir. Dwi Lestari, S.T., M.E., IPM.**

**NIKA. 111198702201812101**

**NIP. 197508301999032002**

Anggota II



**Dedi Atunggal S.P., S.T., M.Sc.**

**NIP. 1979121400501103**

Skripsi ini telah diterima sebagai salah satu persyaratan untuk mencapai derajat  
Sarjana Teknik Program Studi Teknik Geodesi

Tanggal ...

Ketua Program Studi Sarjana Teknik Geodesi

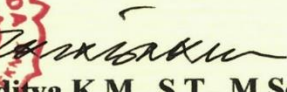


**Heri Sutanta, S.T., M.Sc., Ph.D.**

**NIP. 197605232002121002**

Menyetujui,

Ketua Departemen Teknik Geodesi



**Prof. Ir. Trias Aditya K.M., S.T., M.Sc., Ph.D., IPU.**

**NIP. 197504222002121002**