

Analisis Perubahan Tutupan Lahan dan Kesesuaian Tutupan

Lahan terhadap Rencana Tata Ruang Wilayah (RTRW)

di Kabupaten Kendal pada Tahun 2020-2023

SKRIPSI



Oleh:

Afrianto Diasmoro

19/443658/TK/48854

PROGRAM STUDI SARJANA TEKNIK GEODESI

DEPARTEMEN TEKNIK GEODESI

FAKULTAS TEKNIK


UNIVERSITAS GADJAH MADA

YOGYAKARTA

2024

**Analysis of the Land Cover Changes and the Suitability
for Regional Spatial Planning (RTRW)
in Kendal Regency in 2020-2023**

FINAL PROJECT



By:

Afrianto Diasmoro

19/443658/TK/48854

UNDERGRADUATE STUDY PROGRAM OF GEODETIC ENGINEERING

DEPARTMENT OF GEODETIC ENGINEERING

FACULTY OF ENGINEERING

UNIVERSITAS GADJAH MADA

YOGYAKARTA

2024

Analisis Perubahan Tutupan Lahan dan Kesesuaian Tutupan


Lahan terhadap Rencana Tata Ruang Wilayah (RTRW)

di Kabupaten Kendal pada Tahun 2020-2023

SKRIPSI

Untuk memenuhi salah satu persyaratan dalam mencapai derajat

Sarjana Teknik Geodesi Program Studi Teknik Geodesi



Diajukan oleh:

Afrianto Diasmoro

19/443658/TK/48854

Kepada:

PROGRAM STUDI SARJANA TEKNIK GEODESI

DEPARTEMEN TEKNIK GEODESI

FAKULTAS TEKNIK

UNIVERSITAS GADJAH MADA

YOGYAKARTA


2024

Analysis of the Land Cover Changes and the Suitability for Regional Spatial Planning (RTRW) in Kendal Regency in 2020-2023

FINAL PROJECT

Submitted as partial of the requirements for achieving the Bachelor of Engineering

Degree in Geodetic Engineering Study Program



By:

Afrianto Diasmoro

19/443658/TK/48854

To:

UNDERGRADUATE STUDY PROGRAM OF GEODETIC ENGINEERING

DEPARTMENT OF GEODETIC ENGINEERING

FACULTY OF ENGINEERING

UNIVERSITAS GADJAH MADA

YOGYAKARTA

2024

SKRIPSI

Analisis Perubahan Tutupan Lahan dan Kesesuaian Tutupan Lahan terhadap Rencana Tata Ruang Wilayah (RTRW) di Kabupaten Kendal pada Tahun 2020-2023

Dipersiapkan dan disusun oleh:

AFRIANTO DIASMORO

19/443658/TK/48854

Telah dipertahankan di depan Dewan Penguji

Pada tanggal 27 Mei 2024

Susunan Dewan Penguji:

Ketua/Pembimbing

Anggota 1

Dr. Ir. Harintaka, S.T., M.T., IPU. ASEAN Eng.

Dr. Ir. Catur Arieś Rokhmana, S.T., M.T.

NIP. 197102041997021001

NIP. 197104181997021001

Anggota 2

Ir. Ruli Andaru, S.T., M.Eng., Ph.D.

NIP. 198102242012121002

Skripsi ini telah diterima sebagai salah satu persyaratan untuk mencapai derajat Sarjana

Teknik Program Studi Teknik Geodesi

Tanggal 2024

Ketua Program Studi SI Teknik Geodesi

Heri Sutanta, S.T., M.Sc., Ph.D.

NIP. 197605232002121002

Menyetujui,

Ketua Departemen Teknik Geodesi

Prof. Ir. Trias Aditya Kurmiawan Muhammad, S.T., M.Sc., Ph.D., IPU

NIP. 197504222002121002