


**PEMBUATAN PETA INTERAKTIF BENCANA BANJIR DI PROVINSI JAWA  
TENGAH TAHUN 2020-2023**

**SKRIPSI**



**Diajukan oleh:**


**DINDA ZAHRA RAMADHANTI**

**NIM: 20/463310/TK/51302**

**PROGRAM STUDI SARJANA TEKNIK GEODESI  
DEPARTEMEN TEKNIK GEODESI  
FAKULTAS TEKNIK  
UNIVERSITAS GADJAH MADA  
2024**

**MAKING AN INTERACTIVE MAP OF FLOOD DISASTERS IN CENTRAL JAVA  
PROVINCE IN 2020-2023**

**FINAL PROJECT**



**Created By:**

**DINDA ZAHRA RAMADHANTI**


**NIM: 20/463310/TK/51302**

**UNDERGRADUATE STUDY PROGRAM OF GEODETIC ENGINEERING  
DEPARTMENT OF GEODETIC ENGINEERING  
FACULTY OF ENGINEERING  
UNIVERSITAS GADJAH MADA  
2024**

**PEMBUATAN PETA INTERAKTIF BENCANA BANJIR DI PROVINSI JAWA  
TENGAH TAHUN 2020-2023**

**SKRIPSI**

**Untuk memenuhi salah satu persyaratan dalam mencapai derajat Sarjana Teknik  
Program Studi Teknik Geodesi**



**Diajukan oleh:**

**DINDA ZAHRA RAMADHANTI**


**NIM: 20/463310/TK/51302**

**PROGRAM STUDI SARJANA TEKNIK GEODESI  
DEPARTEMEN TEKNIK GEODESI  
FAKULTAS TEKNIK  
UNIVERSITAS GADJAH MADA  
2024**

**MAKING AN INTERACTIVE MAP OF FLOOD DISASTERS IN CENTRAL JAVA  
PROVINCE IN 2020-2023**

**FINAL PROJECT**

**Submitted as a partial fulfillment of requirements for obtaining the degree of  
Bachelor of Engineering in the Study Program of Geodetic Engineering**



**Created By:**

**DINDA ZAHRA RAMADHANTI**

**NIM: 20/463310/TK/51302**

**UNDERGRADUATE STUDY PROGRAM OF GEODETIC ENGINEERING  
DEPARTMENT OF GEODETIC ENGINEERING  
FACULTY OF ENGINEERING  
UNIVERSITAS GADJAH MADA  
2024**

SKRIPSI

PEMBUATAN PETA INTERAKTIF BENCANA BANJIR DI PROVINSI JAWA  
TENGAH TAHUN 2020-2023

Dipersiapkan dan disusun oleh:

DINDA ZAHRA RAMADHANTI

20/463310/TK/51302

telah dipertahankan di depan Dewan Penguji

pada tanggal 8 Juli 2024

Ketua/Pembimbing

Anggota I




Heri Sutanta, S.T., M.Sc., Ph.D.  
NIP. 197605232002121002



Dr. Ir. Bambang Kun Cahyono, S.T., M.Sc., IPU  
NIP. 198103222005011005

Anggota 2




Dedi Atunggal S.P., S.T., M.Sc.  
NIP. 197912142005011003

Skripsi ini telah diterima sebagai salah satu persyaratan untuk mencapai derajat

Sarjana Teknik pada Program Studi Teknik Geodesi

Tanggal:.....



Ketua Program Studi Sarjana Teknik Geodesi



Heri Sutanta, S.T., M.Sc., Ph.D.  
NIP. 197605232002121002

Mengetahui,

Ketua Departemen Teknik Geodesi



Prof. Ir. Trias Aditya Kurniawan M, ST., M.Sc., Ph.D., IPU.  
NIP. 197504222002121002