

TUGAS AKHIR
ANALISIS SISTEM INFORMASI PENATAUSHAAN ASET TANAH &
BANGUNAN MILIK PEMERINTAH DESA BERBASIS WEBGIS
(Studi Kasus : Desa Ngujang, Kecamatan Kedungwaru, Kabupaten
Tulungagung)

***"ANALYSIS WEBGIS-BASED INFORMATION SYSTEM FOR MANAGING
LAND AND BUILDING ASSETS OWNED BY VILLAGE GOVERNMENT"***
(Case Study of Ngujang Village, Kedungwaru District, Tulungagung Regency)

Disusun untuk memenuhi persyaratan mencapai gelar Sarjana Terapan

Dosen Pembimbing :

Anisa Nurpita, S.E., M.Ec.Dev.



Oleh:

Yesi Putri Astinasari

20/463941/SV/18260

PROGRAM STUDI MANAJEMEN DAN PENILAIAN PROPERTI

DEPARTEMEN EKONOMIKA DAN BISNIS

SEKOLAH VOKASI

UNIVERSITAS GADJAH MADA

2024

HALAMAN PENGESAHAN


Analisis Sistem Informasi Penatausahaan Aset Tanah & Bangunan Milik
Pemerintah Desa Berbasis WebGIS
(Studi Kasus : Desa Ngujang, Kecamatan Kedungwaru, Kabupaten
Tulungagung)

TUGAS AKHIR

Diajukan untuk memenuhi salah satu syarat untuk memperoleh gelar Sarjana
Terapan pada Program Studi Manajemen dan Penilaian Properti, Departemen
Ekonomika dan Bisnis, Sekolah Vokasi, Universitas Gadjah Mada


Diterima dan disetujui,

Penguji I
Merangkap Ketua Penguji




Nurisqi Amalia, S.Pd., M.Sc.
NIKA. 111199003201607201

Penguji II
Merangkap Sekretaris/DPTA



Anisa Nurpita, S.E., M.Ec.Dev.
NIKA. 111198711201209201

Penguji III
Anggota Penguji



Dra. Ike Yuli Andjani, M.Si.
NIP. 196507161990032001

Mengetahui,
Ketua Program Studi
Manajemen dan Penilaian Properti



Yudistira Hendra Permana, S.E., M.Sc., Ph.D.
NIKA. 111198711201209102