

ANALISIS SPASIAL KETERKAITAN NAMA GEOGRAFI DAN BENTANGLAHAN DI KOTA SURAKARTA

SKRIPSI

Diajukan untuk memenuhi syarat
memperoleh gelar kesarjanaan S1 pada

Program Studi Kartografi dan Penginderaan Jauh
Departemen Sains Informasi Geografi
Fakultas Geografi Universitas Gadjah Mada



Diajukan oleh:
Muhammad Azzam
NIM. 20/458648/GE/09331

**KEMENTERIAN PENDIDIKAN, KEBUDAYAAN, RISET, DAN TEKNOLOGI
UNIVERSITAS GADJAH MADA
FAKULTAS GEOGRAFI
DEPARTEMEN SAINS INFORMASI GEOGRAFI
YOGYAKARTA
2024**

LEMBAR PENGESAHAN

LEMBAR PENGESAHAN

Skripsi dengan judul

ANALISIS SPASIAL KETERKAITAN NAMA GEOGRAFI DAN BENTANGLAHAN DI
KOTA SURAKARTA




Disusun oleh:

Muhammad Azzam
20/458648/GE/09331

Diuji pada hari dan tanggal,
Selasa, 9 Juli 2024

Dinyatakan lulus ujian skripsi pada hari dan tanggal,
Selasa, 9 Juli 2024


Oleh Tim Penguji Skripsi,

Tim Penguji Skripsi	Nama Lengkap	Tanda Tangan
Pembimbing Utama	Ari Cahyono, S.Si., M.Sc.	
Penguji 1	Dr. Bowo Susilo, S.Si., M.T.	
Penguji 2	Dr.Geog. Dodi Widiyanto, S.Si., M.Reg.Dev.	

Yogyakarta, 23 Juli 2024

Wakil Dekan Bidang Pendidikan,
Pengajaran, dan Kemahasiswaan,



Prof. Muhammad Kamal, S.Si., M.GIS., Ph.D. 
NIP 197905092005011016