


**PERBANDINGAN CITRA SENTINEL-1 DAN SENTINEL-2
UNTUK PEMETAAN STOK KARBON ATAS PERMUKAAN
(*ABOVEGROUND CARBON*) MANGROVE DI TELUK PANGPANG,
KABUPATEN BANYUWANGI, JAWA TIMUR**

SKRIPSI

Diajukan untuk memenuhi syarat kelulusan S-1
pada Program Studi Kartografi dan Penginderaan Jauh
Fakultas Geografi Universitas Gadjah Mada



Oleh:

Devandra Budi Mahendra Putra Pattiasina

NIM. 20/461449/GE/09409

KEMENTERIAN PENDIDIKAN, KEBUDAYAAN, RISET DAN TEKNOLOGI
UNIVERSITAS GADJAH MADA
FAKULTAS GEOGRAFI
DEPARTEMEN SAINS INFORMASI GEOGRAFI
YOGYAKARTA

2024

LEMBAR PENGESAHAN

LEMBAR PENGESAHAN

Skripsi dengan judul

PERBANDINGAN CITRA SENTINEL-1 DAN SENTINEL-2
UNTUK PEMETAAN STOK KARBON ATAS PERMUKAAN (*ABOVEGROUND CARBON*)
MANGROVE DI TELUK PANGPANG, KABUPATEN BANYUWANGI, JAWA TIMUR




Disusun oleh:

Devandra Budi Mahendra Putra Pattiasina
20/461449/GE/09409


Diuji pada hari dan tanggal,
Kamis, 27 Juni 2024



Dinyatakan lulus ujian skripsi pada hari dan tanggal,
Kamis, 27 Juni 2024

Oleh Tim Penguji Skripsi,

Tim Penguji Skripsi	Nama Lengkap	Tanda Tangan
Pembimbing Utama	Prof. Muhammad Kamal, S.Si., M.GIS., Ph.D.	
Penguji 1	Prof. Drs. Projo Danoedoro, M.Sc., Ph.D.	
Penguji 2	Dr. Bachtiar Wahyu Mutaqin, S.Kel., M.Sc.	

Yogyakarta, 15 Juli 2024
Wakil Dekan Bidang Pendidikan,
Pengajaran, dan Kemahasiswaan,




Prof. Muhammad Kamal, S.Si., M.GIS., Ph.D. 
NIP. 197905092005011016