


**VISUALISASI SPASIO-TEMPORAL  
SEJARAH PERANG KEMERDEKAAN INDONESIA (1945–1949)**

Diajukan untuk memenuhi syarat memperoleh gelar kesarjanaan S-1  
pada Program Studi Kartografi dan Penginderaan Jauh

Fakultas Geografi  
Universitas Gadjah Mada



Oleh:

Alifa Yunia Rizky

NIM. 19/441711/GE/09050

KEMENTERIAN PENDIDIKAN DAN KEBUDAYAAN  
UNIVERSITAS GADJAH MADA  
FAKULTAS GEOGRAFI  
DEPARTEMEN SAINS INFORMASI GEOGRAFI  
YOGYAKARTA

2024

## HALAMAN PENGESAHAN

Skripsi dengan judul

VISUALISASI SPASIO-TEMPORAL  
SEJARAH PERANG KEMERDEKAAN INDONESIA (1945-1949)




Disusun Oleh:

Alifa Yunia Rizky  
19/441711/GE/09050

diuji pada hari dan tanggal,  
Senin, 24 Juni 2024


dinyatakan lulus ujian skripsi pada hari dan tanggal,  
Senin, 24 Juni 2024

Oleh Tim Penguji Skripsi,

Tim Penguji Skripsi	Nama Lengkap	Tanda Tangan
Pembimbing Utama	Dr. Noorhadi Rahardjo, M.Si., P.M.	
Penguji 1	Dr. Bowo Susilo, S.Si., M.T.	
Penguji 2	Prof. Dr. R. Rijanta, M.Sc.	

Yogyakarta, 19 Juli 2024  
Wakil Dekan Bidang Pendidikan,  
Pengajaran, dan Kemahasiswaan,



  
Prof. Muhammad Kamal, S.Si., M.GIS., Ph.D.  
NIP. 197905092005011016