

**HUBUNGAN ANTARA TINGKAT URBANISASI
DENGAN DAYA DUKUNG LAHAN PERTANIAN DI
KABUPATEN BOYOLALI PADA TAHUN 2012 - 2022**

SKRIPSI

Diajukan sebagai syarat untuk memperoleh gelar kesarjanaan S1 dalam Program Studi Pembangunan Wilayah, Fakultas Geografi, Universitas Gadjah Mada



Oleh

Endah Windari

20/458661/GE/09344

**PROGRAM STUDI PEMBANGUNAN WILAYAH
DEPARTEMEN GEOGRAFI PEMBANGUNAN
FAKULTAS GEOGRAFI
UNIVERSITAS GADJAH MADA
2024**

LEMBAR PENGESAHAN

Skripsi dengan judul

Hubungan Antara Tingkat Urbanisasi dengan Daya Dukung Lahan Pertanian di Kabupaten Boyolali Pada Tahun 2012-2022




Disusun oleh:

Endah Windari
20/458661/GE/09344


Diuji pada hari dan tanggal,
Jumat, 14 Juni 2024



Dinyatakan lulus ujian skripsi pada hari dan tanggal,
Jumat, 14 Juni 2024

Oleh Tim Penguji Skripsi,

Tim Penguji Skripsi	Nama Lengkap	Tanda Tangan
Pembimbing Utama	Dr. Geog. Dodi Widiyanto, S.Si., M.Reg.Dev.	
Penguji 1	Dr. Lutfi Muta'ali, S.Si., M.T.	
Penguji 2	Dr. Rika Harini, M.P.	

Yogyakarta, 2 Juli 2024
Wakil Dekan Bidang Pendidikan,
Pengajaran, dan Kemahasiswaan,




Prof. Muhammad Kamal, S.Si., M.GIS., Ph.D. 
NIP.197905092005011016