

**ANALISIS FRAGMENTASI SPASIAL  
BERBASIS CITRA MULTITEMPORAL UNTUK MONITORING  
LAHAN BASAH DI KOTA SEMARANG**

HALAMAN JUDUL


**SKRIPSI**

Diajukan untuk memenuhi syarat memperoleh gelar kesarjanaan S-1

pada Program Studi Kartografi dan Penginderaan Jauh

Fakultas Geografi

Universitas Gadjah Mada



Oleh:

**Alfadhilah Zahra Putri Kanny**

**20/458633/GE/09316**

**KEMENTERIAN PENDIDIKAN, KEBUDAYAAN, RISET**

**DAN TEKNOLOGI**

**UNIVERSITAS GADJAH MADA**

**FAKULTAS GEOGRAFI**

**DEPARTEMEN SAINS INFORMASI GEOGRAFI**

**YOGYAKARTA**

**2024**

Skripsi dengan judul:

ANALISIS FRAGMENTASI SPASIAL  
BERBASIS CITRA MULTITEMPORAL UNTUK MONITORING  
LAHAN BASAH DI KOTA SEMARANG

Disusun Oleh:

Alfadhilah Zahra Putri Kanny  
20/458633/GE/09316



diuji pada hari dan tanggal,

Jumat, 5 Juli 2024

dinyatakan lulus ujian skripsi pada hari dan tanggal,

Jumat, 5 Juli 2024


Oleh Tim Penguji Skripsi,

Tim Penguji Skripsi	Nama Lengkap	Tanda Tangan
Pembimbing Utama	Dr. Nur Mohammad Farda, S.Si., M.Cs.	
Penguji 1	Dr. Sandy Budi Wibowo, SP, M.Sc.	
Penguji 2	Dr. Bachtiar Wahyu Mutaqin, S. Kel., M. Sc	

Yogyakarta, 14 Juli 2024

Wakil Dekan Bidang Pendidikan,  
Pengajaran, dan Kemahasiswaan,



Prof. Muhammad Kamal, S.Si., M.GIS., Ph.D.   
NIDN 197905092005011016