


**PEMETAAN FASE PERTUMBUHAN TANAMAN PADI
MENGUNAKAN FOTO UDARA
DI SEBAGIAN KECAMATAN CILONGOK KABUPATEN BANYUMAS**

SKRIPSI

Diajukan untuk memenuhi syarat penyusunan skripsi S-1
pada Program Studi Kartografi dan Penginderaan Jauh
Fakultas Geografi Universitas Gadjah Mada



Oleh:

Nabila Zaliani Safitri

NIM. 20/458649/GE/09332

KEMENTERIAN PENDIDIKAN, KEBUDAYAAN, RISET DAN TEKNOLOGI
UNIVERSITAS GADJAH MADA
FAKULTAS GEOGRAFI
DEPARTEMEN SAINS INFORMASI GEOGRAFI
YOGYAKARTA

2024

LEMBAR PENGESAHAN

Skripsi dengan judul

PEMETAAN FASE PERTUMBUHAN TANAMAN PADI
MENGUNAKAN FOTO UDARA
DI SEBAGIAN KECAMATAN CILONGOK KABUPATEN BANYUMAS




Disusun Oleh:

Nabila Zaliani Safitri
20/458649/GE/09332

diuji pada hari dan tanggal,
Senin, 1 Juli 2024


dinyatakan lulus ujian skripsi pada hari dan tanggal,
Senin, 1 Juli 2024

Oleh Tim Penguji Skripsi,

Tim Penguji Skripsi	Nama Lengkap	Tanda Tangan
Pembimbing Utama	Dr. Sigit Heru Murti B.S, S.Si., M.Si.	
Penguji 1	Prof. Muhammad Kamal, S.Si., M.GIS., Ph.D.	
Penguji 2	Dr. Rika Harini, S.Si., M.P.	

Yogyakarta, 17 Juli 2024
Wakil Dekan Bidang Pendidikan,
Pengajaran, dan Kemahasiswaan,




Prof. Muhammad Kamal, S.Si., M.GIS., Ph.D.
NIP. 197905092005011016