

**ANALISIS KESESUAIAN PEMANFAATAN RUANG
TERHADAP RENCANA TATA RUANG WILAYAH
KABUPATEN SUKOHARJO**

SKRIPSI

Diajukan untuk memenuhi syarat memperoleh gelar

kesarjanaan S1 pada Fakultas Geografi UGM



Oleh:

Dhanu Mukti Wibowo

NIM. 20/461478/GE/09438

PROGRAM STUDI PEMBANGUNAN WILAYAH

DEPARTEMEN GEOGRAFI PEMBANGUNAN

FAKULTAS GEOGRAFI

UNIVERSITAS GADJAH MADA

YOGYAKARTA

2024

LEMBAR PENGESAHAN

Skripsi dengan judul

**ANALISIS KESESUAIAN PEMANFAATAN RUANG TERHADAP
RENCANA TATA RUANG WILAYAH KABUPATEN SUKOHARJO**




Disusun oleh:

Dhanu Mukti Wibowo
20/461478/GE/09438


Diuji pada hari dan tanggal,
Kamis, 27 Juni 2024

Dinyatakan lulus ujian skripsi pada hari dan tanggal,
Kamis, 27 Juni 2024

Oleh Tim Penguji Skripsi,

Tim Penguji Skripsi	Nama Lengkap	Tanda Tangan
Pembimbing Utama	Mohammad Isnaini Sadali, S.Si., M.Sc.	
Penguji 1	Prof. Dr. Rini Rachmawati, S.Si., M.T.	
Penguji 2	Ari Cahyono, S.Si., M.Sc.	

Yogyakarta, 17 Juli 2024
Wakil Dekan Bidang Pendidikan,
Pengajaran, dan Kemahasiswaan,



Prof. Muhammad Kamal, S.Si., M.GIS., Ph.D. ✍
NIP 197905092005011016