


**ANALISIS SPEKTRAL FOTO UDARA MULTISPEKTRAL  
UNTUK IDENTIFIKASI KESEHATAN TANAMAN TEH  
DI PERKEBUNAN TEH TAMBI, WONOSOBO, JAWA TENGAH**

SKRIPSI

Diajukan untuk memenuhi syarat memperoleh gelar kesarjanaan S-1  
pada Program Studi Kartografi dan Penginderaan Jauh  
Fakultas Geografi Universitas Gadjah Mada



Oleh:

**Gantang Akbar**

**NIM. 20/458642/GE/09325**

KEMENTERIAN PENDIDIKAN DAN KEBUDAYAAN  
UNIVERSITAS GADJAH MADA  
FAKULTAS GEOGRAFI  
DEPARTEMEN SAINS INFORMASI GEOGRAFI  
YOGYAKARTA

2024

## LEMBAR PENGESAHAN

Skripsi dengan judul

**ANALISIS SPEKTRAL FOTO UDARA MULTISPEKTRAL  
UNTUK IDENTIFIKASI KESEHATAN TANAMAN TEH  
DI PERKEBUNAN TEH TAMBI, WONOSOBO, JAWA TENGAH**




Disusun Oleh:

**Gantang Akbar**  
20/458642/GE/09325

Diuji pada hari dan tanggal,  
Kamis, 20 Juni 2024


Dinyatakan lulus ujian skripsi pada hari dan tanggal,  
Kamis, 20 Juni 2024

Oleh Tim Penguji Skripsi,

Tim Penguji Skripsi	Nama Lengkap	Tanda Tangan
Pembimbing Utama	Dr. Prima Widayani, S.Si., M.Si.	
Penguji 1	Dr. Taufik Hery Purwanto, S.Si., M.Si.	
Penguji 2	Dr. Rika Harini, S.Si., M.P.	

Yogyakarta, 2024  
Wakil Dekan Bidang Pendidikan,  
Pengajaran, dan Kemahasiswaan,



  
Prof. Muhammad Kamal, S.Si., M.GIS., Ph.D. *α*  
NIP.197905092005011016