


HALAMAN JUDUL

APLIKASI *AMBIENT NOISE TOMOGRAPHY* UNTUK DELINEASI CEKUNGAN PADA SUB-CEKUNGAN MAJALENGKA, JAWA BARAT

APPLICATION OF AMBIENT NOISE TOMOGRAPHY FOR DELINEATION OF BASIN IN MAJALENGKA SUB-BASIN, WEST JAVA

Diajukan untuk memenuhi salah satu syarat memperoleh derajat Sarjana Sains
Ilmu Fisika



NOVI NURDIANA

20/462153/PA/20125

PROGRAM STUDI GEOFISIKA

DEPARTEMEN FISIKA

FAKULTAS MATEMATIKA DAN ILMU PENGETAHUAN ALAM

UNIVERSITAS GADJAH MADA

YOGYAKARTA

2024

HALAMAN PENGESAHAN

SKRIPSI

APLIKASI AMBIENT NOISE TOMOGRAPHY UNTUK DELINEASI CEKUNGAN PADA SUB-CEKUNGAN MAJALENGKA, JAWA BARAT

Telah disiapkan dan disusun oleh

NOVI NURDIANA

20/462153/PA/20125


Telah dipertahankan di depan Tim Penguji


Pada tanggal 9 Juli 2024

Susunan Tim Penguji

Pembimbing 1


Pembimbing 2

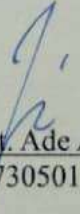

Dr. Theodosius Marwan Irnaka, M.Sc
NIP. 111198903201608101


Hidayat, S.Si., M.T.
NIP. 199110182014021002

Penguji 1

Penguji 2


Dr. rer. nat. Herlan Darmawan, S.Si., M.Sc
NIP. 111198704201312101


Dr. rer. nat. Ade Anggraini, M.T
NIP. 197305012005012001