


SKRIPSI

**IDENTIFIKASI DAERAH RAWAN TANAH LONGSOR DI
KECAMATAN KEJAJAR, KABUPATEN WONOSOBO, JAWA TENGAH
BERDASAR PADA DATA MIKROSEISMIK**

***IDENTIFICATION OF VULNERABLE LANDSLIDE AREAS IN KEJAJAR
DISTRICT, WONOSOBO REGENCY, CENTRAL JAVA BASED ON
MICROSEISMIC DATA***

Diajukan untuk memenuhi salah satu syarat memperoleh derajat Sarjana Sains
Ilmu Fisika



NADYA FARAHDIVA TUASALAMONY

20/462150/PA/20122

**PROGRAM STUDI GEOFISIKA
JURUSAN FISIKA
FAKULTAS MATEMATIKA DAN ILMU PENGETAHUAN ALAM
UNIVERSITAS GADJAH MADA
YOGYAKARTA**

2024

HALAMAN PENGESAHAN

SKRIPSI

IDENTIFIKASI DAERAH RAWAN TANAH LONGSOR DI KECAMATAN KEJAJAR, KABUPATEN WONOSOBO, JAWA TENGAHBERDASAR PADA DATA MIKROSEISMIK


Telah dipersiapkan dan disusun oleh

NADYA FARAHDIVA TUASALAMONY

20/462150/PA/20122


Telah dipertahankan di depan
Tim Pengujipada tanggal 11 Juli
2024

Pembimbing I


Drs. Imam Suyanto, M. Si.

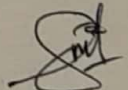
NIP 19640328990031003

Penguji I


Dr. Budi Eka Nurcahya, M.Si.

NIP 196607141993031001


Penguji II


Dr. rer. nat. Sintia Windhi Niasari, M.Eng.

NIP 198209212008122001

Mengetahui,
a.n. Dekan FMIPA UGM
Wakil Dekan Bidang Pendidikan, Pengajaran
dan Kemahasiswaan




Prof. Drs. Roto, M.Eng., Ph.D.
NIP. 196711171993031020