


**ANALISIS KESESUAIAN LAHAN DAN ESTIMASI VOLUME TAMPUNGAN
EMBUNG MENGGUNAKAN DATA PENGINDERAAN JAUH DI SUB DAS
KEDUANG DAN TIRTOMOYO**

SKRIPSI

Diajukan untuk memenuhi syarat penyusunan skripsi S-1
pada Program Studi Kartografi dan Penginderaan Jauh
Fakultas Geografi Universitas Gadjah Mada



Oleh:

Yanuar Vira Febiyanti
NIM. 19/441740/GE/09079

KEMENTERIAN PENDIDIKAN DAN KEBUDAYAAN
UNIVERSITAS GADJAH MADA
FAKULTAS GEOGRAFI
DEPARTEMEN SAINS INFORMASI GEOGRAFI
YOGYAKARTA

2024

Skripsi dengan judul

**ANALISIS KESESUAIAN LAHAN DAN ESTIMASI VOLUME TAMPUNGAN EMBUNG
MENGUNAKAN DATA PENGINDERAAN JAUH DI SUB DAS KEDUANG DAN
TIRTOMOYO**




Disusun Oleh:

Yanuar Vira Febiyanti
19/441740/GE/09079

diuji pada hari dan tanggal,
Rabu, 22 Mei 2024

dinyatakan lulus ujian skripsi pada hari dan tanggal,
Rabu, 22 Mei 2024



Oleh Tim Penguji Skripsi,

Tim Penguji Skripsi	Nama Lengkap	Tanda Tangan
Pembimbing Utama	Prof. Drs. Projo Danoedoro, M.Sc., Ph.D.	
Penguji 1	Dr. Sudaryatno, M.Si	
Penguji 2	Prof. Dr. Slamet Suprayogi, M.S	

Yogyakarta, 8 Juli 2024

Wakil Dekan Bidang Pendidikan,
Pengajaran, dan Kemahasiswaan,




Prof. Muhammad Kamal, S.Si, M.GIS., Ph.D. 
NIP 197905092005011016