


**GEOVISUALISASI DATA ANGKA KELAHIRAN TOTAL DAN ANGKA  
KEMATIAN BAYI PER KABUPATEN/KOTA DI PULAU JAWA TAHUN  
2020 MENGGUNAKAN PETA *CHOROPLETH***

**SKRIPSI**

Diajukan untuk memenuhi syarat penyusunan skripsi S-1  
pada Program Studi Kartografi dan Penginderaan Jauh  
Fakultas Geografi Universitas Gadjah Mada



Oleh:

**Auliyak Nur Aziz Abdilah**

**NIM. 20/454996/GE/09230**

**KEMENTERIAN PENDIDIKAN, KEBUDAYAAN, RISET, DAN**

**TEKNOLOGI**

**UNIVERSITAS GADJAH MADA**

**FAKULTAS GEOGRAFI**

**DEPARTEMEN SAINS INFORMASI GEOGRAFI**

**YOGYAKARTA**

**2024**

## HALAMAN PENGESAHAN

### LEMBAR PENGESAHAN

Skripsi dengan judul

GEOVISUALISASI DATA ANGKA KELAHIRAN TOTAL DAN ANGKA KEMATIAN  
BAYI PER KABUPATEN/KOTA DI PULAU JAWA TAHUN 2020 MENGGUNAKAN  
PETA *CHOROPLETH*




Disusun oleh:

Auliyak Nur Aziz Abdilah  
20/454996/GE/09230

Diuji pada hari dan tanggal,  
Selasa, 11 Juni 2024

Dinyatakan lulus ujian skripsi pada hari dan tanggal,  
Selasa, 11 Juni 2024


Oleh Tim Penguji Skripsi,

Tim Penguji Skripsi	Nama Lengkap	Tanda Tangan
Pembimbing Utama	Candra Sari Djati Kartika, S.Si., M.Sc.	
Penguji 1	Ari Cahyono, S.Si., M.Sc.	
Penguji 2	Prof. Dr. Sri Rum Giyarsih, S.Si., M.Si.	

Yogyakarta, 25 Juni 2024

Wakil Dekan Bidang Pendidikan,  
Pengajaran, dan Kemahasiswaan,



Prof. Muhammad Kamal, S.Si., M.GIS., Ph.D.   
NIP. 197905092005011016