

**INTEGRASI PENGINDERAAN JAUH DAN SISTEM INFORMASI  
GEOGRAFIS UNTUK PEMETAAN JENIS TANAH DI SEBAGIAN  
KABUPATEN GUNUNGKIDUL, KLATEN, DAN SLEMAN**

**SKRIPSI**

Diajukan untuk memenuhi syarat penyusunan skripsi S-1  
pada Program Studi Kartografi dan Penginderaan Jauh  
Fakultas Geografi Universitas Gadjah Mada



Oleh:

**Bernadeta Aurora Edwina Kumala Jati**

**19/445047/GE/09154**

KEMENTERIAN PENDIDIKAN DAN KEBUDAYAAN

UNIVERSITAS GADJAH MADA

FAKULTAS GEOGRAFI

DEPARTEMEN SAINS INFORMASI GEOGRAFI

YOGYAKARTA

2024

## HALAMAN PENGESAHAN

### LEMBAR PENGESAHAN

Skripsi dengan judul

INTEGRASI PENGINDERAAN JAUH DAN SISTEM INFORMASI GEOGRAFIS UNTUK  
PEMETAAN JENIS TANAH DI SEBAGIAN KABUPATEN GUNUNGKIDUL, KLATEN,  
DAN SLEMAN




Disusun oleh:

Bernadeta Aurora Edwina Kumala Jati  
19/445047/GE/09154

Diuji pada hari dan tanggal,  
Senin, 6 Mei 2024



Dinyatakan lulus ujian skripsi pada hari dan tanggal,  
Senin, 6 Mei 2024

Oleh Tim Penguji Skripsi,

Tim Penguji Skripsi	Nama Lengkap	Tanda Tangan
Pembimbing Utama	Prof. Drs. Projo Danoedoro, M.Sc., Ph.D.	
Penguji 1	Dr. Sandy Budi Wibowo, S.P., M.Sc.	
Penguji 2	Dr. Eng. Guruh Samodra, S.Si., M.Sc.	

Yogyakarta, 2024  
Wakil Dekan Bidang Pendidikan,  
Pengajaran, dan Kemahasiswaan,



  
Prof. Muhammad Kamal, S.Si., M.GIS., Ph.D.   
NIP 197905092005011016