


**PEMETAAN SENSASI TERMAL DI PULAU JAWA  
MENGGUNAKAN *BIG DATA* GEOSPASIAL TWITTER  
SERTA PERBANDINGANNYA DENGAN *LAND SURFACE TEMPERATURE***

**SKRIPSI**

Diajukan untuk memenuhi syarat penyusunan skripsi S-1  
pada Program Studi Kartografi dan Penginderaan Jauh  
Fakultas Geografi Universitas Gadjah Mada



Oleh:

**Intan Septilaar Kumaidi**  
**NIM. 19/441724/GE/09063**

**KEMENTERIAN PENDIDIKAN DAN KEBUDAYAAN  
UNIVERSITAS GADJAH MADA  
FAKULTAS GEOGRAFI  
DEPARTEMEN SAINS INFORMASI GEOGRAFI  
YOGYAKARTA  
2024**

## HALAMAN PENGESAHAN

Skripsi dengan judul

**PEMETAAN SENSASI TERMAL DI PULAU JAWA  
MENGGUNAKAN BIG DATA GEOSPASIAL TWITTER  
SERTA PERBANDINGANNYA DENGAN LAND SURFACE TEMPERATURE**




Disusun Oleh:

Intan Septilaar Kumaidi  
19/441724/GE/09063

diuji pada hari dan tanggal,  
Rabu, 3 April 2024

dinyatakan lulus ujian skripsi pada hari dan tanggal,  
Rabu, 3 April 2024

Oleh Tim Penguji Skripsi,

Tim Penguji Skripsi	Nama Lengkap	Tanda Tangan
Pembimbing Utama	Dr. Nur Mohammad Farda, S.Si., M.Cs.	
Penguji 1	Dr. Retnadi Heru Jatmiko, M.Sc.	
Penguji 2	Dr. Emilya Nurjani, S.Si., M.Si.	

Yogyakarta, 10 Juni 2024

Wakil Dekan Bidang Pendidikan,  
Pengajaran, dan Kemahasiswaan,



Prof. Muhammad Kamal, S.Si., M.GIS., Ph.D.  
NIP 197905092005011016