


**PERBANDINGAN PENGGUNAAN JARAK LANGSUNG DAN JARINGAN  
DALAM PEMBENTUKAN MODEL PENDUGA NILAI TANAH**  
(Studi Kasus di Kecamatan Umbulharjo, Kota Yogyakarta)

**Tesis**

Untuk memenuhi sebagian persyaratan  
mencapai derajat Sarjana S-2

Program Studi Teknik Geomatika  
Kelompok Bidang Ilmu-ilmu Teknik



diajukan oleh  
Abdu Somad  
9755/PS/TG/02

Kepada  
PROGRAM PASCASARJANA  
UNIVERSITAS GADJAH MADA  
YOGYAKARTA  
2004

## Tesis

### PERBANDINGAN PENGGUNAAN JARAK LANGSUNG DAN JARINGAN DALAM PEMBENTUKAN MODEL PENDUGA NILAI TANAH (Studi Kasus di Kecamatan Umbulharjo, Kota Yogyakarta)


yang dipersiapkan dan disusun oleh

Abdu Somad  
9755/PS/TG/02


telah dipertahankan di depan Dewan Penguji  
pada tanggal 21 Januari 2004

#### Susunan Dewan Penguji


Pembimbing Utama

  
Ir. Hadiman, M.Sc.

Anggota Dewan Penguji Lain

  
Ir. Waljiyanto, M.Sc.

Pembimbing Pendamping


  
Ir. Istarno, Dipl.LIS

  
Yulaikhah, ST, MT.

Tesis ini telah diterima sebagai salah satu persyaratan  
untuk memperoleh gelar Magister

Tanggal 09 MAR 2004



  
Ir. Subaryono, M.A., Ph.D.  
Pengelola Program Studi Teknik Geomatika