



UNIVERSITAS
GADJAH MADA


Studi perubahan bentuk penggunaan lahan kotamadya daerah Tingkat II Blitar Jawa Timur : Suatu analisis melalui peta

Sukarjo, Drs. Mas Sukoco, M.Sc.; Drs. Sukwardjono

Universitas Gadjah Mada, 1992 | Diunduh dari <http://etd.repository.ugm.ac.id/>

**STUDI PERUBAHAN BENTUK PENGGUNAAN LAHAN
KOTAMADIA DAERAH TINGKAT II BLITAR
JAWA TIMUR
(Suatu Analisis Melalui Peta)**

S K R I P S I



O l e h :

S u k a r j o

No. Mhs. : 2897 / GE

**DEPARTEMEN PENDIDIKAN DAN KEBUDAYAAN
UNIVERSITAS GADJAH MADA
FAKULTAS GEOGRAFI
YOGYAKARTA**

1992



UNIVERSITAS
GADJAH MADA

Studi perubahan bentuk penggunaan lahan kotamadya daerah Tingkat II Blitar Jawa Timur : Suatu analisis melalui peta

Sukarjo, Drs. Mas Sukoco, M.Sc.; Drs. Sukwardjono

Universitas Gadjah Mada, 1992 | Diunduh dari <http://etd.repository.ugm.ac.id/>

**STUDI PERUBAHAN BENTUK PENGGUNAAN LAHAN
KOTAMADIA DAERAH TINGKAT II BLITAR
JAWA TIMUR
(Suatu Analisis Melalui Peta)**

SKRIPSI

Diajukan Untuk Menempuh Ujian Sarjana Geografi
Jurusan Geografi Teknik
Program Studi Kartografi

Oleh :

Sukarjo

No. Mhs. : 2897 / GE

MILIK PERPUSTAKAAN FAKULTAS GEOGRAFI U. G. M.	
Diterima	: 12-11-1992
Inv.	: //
Class.	: //
Cat.	: //
Selamat liproses :	//

DEPARTEMEN PENDIDIKAN DAN KEBUDAYAAN
UNIVERSITAS GADJAH MADA
FAKULTAS GEOGRAFI
YOGYAKARTA
1992

1472/9/92 *Sk.*

Diuji Pada

H a r i : R a b u

Tanggal : 30 September 1992

Diyudisium lulus

H a r i : R a b u

Tanggal : 30 September 1992

Tim Penguji

Ketua : Drs. Soekadri, M.S

Anggota : Drs. Mas Sukoco, M.Sc


Anggota : Drs. Sukwarjono

Anggota : Drs. G u n a d i

Anggota : Drs. Yusron Halim


Pembimbing : Drs. Mas Sukoco, M.Sc

: Drs. Sukwarjono



Yogyakarta, 30 September 1992

Dekan,



Prof. Dr. Sutanto