


**PENGGUNAAN FOTO UDARA UNTUK PERKIRAAN KEPADATAN
RUMAH MUKIM DAN KETERSEDIAAN FASILITAS
PERUMAHAN DI KECAMATAN PASAR KLIWON
KOTAMADYA SURAKARTA**

S K R I P S I



Oleh:

Suharno

No. Mhs. : 2395/GE

**DEPARTEMEN PENDIDIKAN DAN KEBUDAYAAN
UNIVERSITAS GADJAH MADA
FAKULTAS GEOGRAFI
YOGYAKARTA
1989**

**PENGGUNAAN FOTO UDARA UNTUK PERKIRAAN KEPADATAN
RUMAH MUKIM DAN KETERSEDIAAN FASILITAS
PERUMAHAN DI KECAMATAN PASAR KLIWON
KOTAMADYA SURAKARTA**

S K R I P S I

Diajukan Untuk Menempuh Ujian Sarjana Geografi

Jurusan Geografi Teknik

Program Studi Penginderaan Jauh

Oleh:

Suharno

No. Mhs. : 2395/GE

MILIK PERPUSTAKAAN	
FAKULTAS GEOGRAFI U. G. M.	
Diterima	: 14-8-1989
Inv.	: //
Class.	: //
Cat.	: //
Selasa diproses	: //

**DEPARTEMEN PENDIDIKAN DAN KEBUDAYAAN
UNIVERSITAS GADJAH MADA
FAKULTAS GEOGRAFI
YOGYAKARTA
1989**

1165/9/89 *SR*

Diuji pada

hari : Selasa
tanggal : 18 Juli 1989

Diyudisium lulus

hari : Selasa
tanggal : 18 Juli 1989

Tim Penguji

Ketua : Prof. Drs. Basuki Sudihardjo

Anggota : Prof. Dr. Sutanto





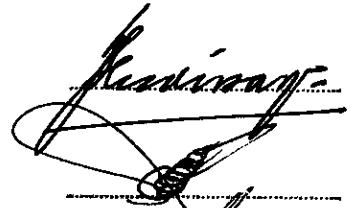
Anggota : Drs. Dulbahri

Anggota : Drs. Su Rito Hardoyo, M.A.

Anggota : _____

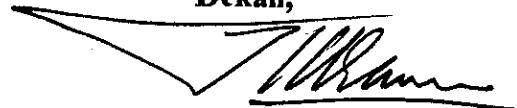
Pembimbing : Prof. Dr. Sutanto

: _____



Yogyakarta, 18 Juli 1989

Dekan,



Dr. Karmono Mangunsukardjo, M.Sc.