


SKRIPSI

**PEMETAAN AREA POTENSI HIDROKARBON MENGGUNAKAN METODE PASIF
SEISMIC FREKUENSI RENDAH DI DELTA MAHAKAM**

***MAPPING OF HYDROCARBON POTENTIAL AREAS USING LOW FREQUENCY
PASSIVE SEISMIC METHOD IN THE MAHAKAM DELTA***

Diajukan untuk memenuhi salah satu syarat memperoleh derajat
Sarjana Sains Ilmu Fisika



**ABIYU MAHFUZH RAIHAN
20/455410/PA/19625**

**PROGRAM STUDI GEOFISIKA
DEPARTEMEN FISIKA
FAKULTAS MATEMATIKA DAN ILMU PENGETAHUAN ALAM
UNIVERSITAS GADJAH MADA
YOGYAKARTA**

2024

HALAMAN PENGESAHAN

SKRIPSI

PEMETAAN AREA POTENSI HIDROKARBON MENGGUNAKAN METODE PASIF SEISMIC FREKUENSI RENDAH DI DELTA MAHAKAM


Telah dipersiapkan dan disusun oleh

ABIYU MAHFUZH RAIHAN
20/455410/PA/19625


Telah dipertahankan di depan Tim Penguji
pada tanggal 29 April 2024

Susunan Tim Penguji


Pembimbing I


T. Marwan Irmaka, S.Si., M.Sc., Dr.
NIP. 111198903201608101


Pembimbing II


Boko Nurdyanto S, S.Si., M.Si.
Pertamina Hulu Energi – UI

Penguji I



Dr. rer.nat. Moch. Nukman, S.T., M.Sc.
NIP. 197411102002121002

Penguji II


Dr. Afif Rakhman, S.Si., M.T.
NIP. 111198504201312101

Mengesahkan,
di Depan FMIPA UGM
Wakil Dekan Bidang Pendidikan, Pengajaran
dan Mahasiswa




Prof. Drs. Roto, M.Eng., Ph.D.
NIP. 196711171993031020