


**EVALUASI KUALITAS DATA SPASIAL BIDANG TANAH
TERDAFTAR PADA SISTEM GEO-KKP**

(Studi Kasus: Kelurahan Selong, Kecamatan Selong, Kabupaten Lombok Timur, NTB)



Diajukan oleh:


Nandisa Dwiliana Yuandina

19/439650/TK/48380

**PROGRAM STUDI SARJANA TEKNIK GEODESI
DEPARTEMEN TEKNIK GEODESI
FAKULTAS TEKNIK
UNIVERSITAS GADJAH MADA
YOGYAKARTA
2024**

Final Project

EVALUATION OF THE QUALITY OF SPATIAL DATA FOR REGISTERED LAND PARCELS IN THE GEO-KKP SYSTEM (Study Case: Selong Subdistrict, Selong District, East Lombok Regency, NTB)



Submitted by:

Nandisa Dwiliana Yuandina

19/439650/TK/48380

**UNDERGRADUATE STUDY PROGRAM OF GEODETIC ENGINEERING
DEPARTMENT OF GEODETIC ENGINEERING
FACULTY OF ENGINEERING
UNIVERSITAS GADJAH MADA
YOGYAKARTA
2024**

EVALUASI KUALITAS DATA SPASIAL BIDANG TANAH


TERDAFTAR PADA SISTEM GEO-KKP

(Studi Kasus: Kelurahan Selong, Kecamatan Selong, Kabupaten Lombok Timur, NTB)

SKRIPSI

Untuk memenuhi salah satu persyaratan dalam mencapai derajat Sarjana Teknik

Program Studi Teknik Geodesi



Diajukan oleh:

Nandisa Dwiliana Yuandina


19/439650/TK/48380

**PROGRAM STUDI SARJANA TEKNIK GEODESI
DEPARTEMEN TEKNIK GEODESI
FAKULTAS TEKNIK
UNIVERSITAS GADJAH MADA
YOGYAKARTA
2024**

**EVALUATION OF THE QUALITY OF SPATIAL DATA FOR
REGISTERED LAND PARCELS IN THE GEO-KKP SYSTEM
(Study Case: Selong Subdistrict, Selong District, East Lombok Regency, NTB)**

FINAL PROJECT

Submitted as a partial fulfilment of the requirements for obtaining degree of
Bachelor of Engineering in the Study Program of Geodetic Engineering



Submitted by:

Nandisa Dwiliana Yuandina

19/439650/TK/48380

**UNDERGRADUATE STUDY PROGRAM OF GEODETIC ENGINEERING
DEPARTMENT OF GEODETIC ENGINEERING
FACULTY OF ENGINEERING
UNIVERSITAS GADJAH MADA
YOGYAKARTA
2024**


SKRIPSI
EVALUASI KUALITAS DATA SPASIAL PERSIL TERDAFTAR PADA
SISTEM GEO-KKP
(Studi Kasus: Kelurahan Selong, Kecamatan Selong, Kabupaten Lombok
Timur, NTB)

Dipersiapkan dan disusun oleh:
Nandisa Dwiliana Yuandina
19/439650/TK/48380


Telah dipertahankan di depan Dewan Penguji pada tanggal 08 Januari 2024
Susunan Dewan Penguji:

Ketua/Pembimbing


Anggota I



Dr. Ir. Diyono, S.T., M.T., IPU.
NIP. 196910101994031002



Dr. Ir. Nurrohmat Widjajanti,
M.T., Ph.D., IPU., ASEAN Eng.
NIP. 196910211994032003
Anggota II



Dr. Ir. Catur Aries Rokhmana, S.T.,
M.T.
NIP. 197104181997021001

Skripsi ini telah diterima sebagai salah satu persyaratan untuk mencapai derajat
Sarjana Teknik Program Studi Teknik Geodesi
Tanggal
Ketua Program Studi Sarjana Teknik Geodesi



Heri Sutanta, S.T., M.Sc., Ph.D.
NIP. 197605232002121002

Menyetujui

Ketua Departemen Teknik Geodesi



Prof. Ir. Trias Aditya K. M., S.T., M.Sc., Ph.D., IPU.
NIP. 197504222002121002