

**PEMANFAATAN TEKNIK PENGINDERAAN JAUH DAN SISTEM INFORMASI GEOGRAFIS (SIG) UNTUK PENDUGAAN BAHAYA EROSI DAN PENYUSUNAN ZONA PRIORITAS KONSERVASI TANAH DAERAH ALIRAN SUNGAI (DAS) GALEH KABUPATEN TEMANGGUNG**

**SKRIPSI**



Disusun Oleh:

Tutik Partini

91/80430/GE/03446

**DEPARTEMEN PENDIDIKAN NASIONAL  
UNIVERSITAS GADJAH MADA  
FAKULTAS GEOGRAFI  
YOGYAKARTA  
2001**





UNIVERSITAS  
GADJAH MADA

Pemanfaatan teknik penginderaan jauh dan sistem informasi geografis (SIG) untuk pendugaan bahaya erosi dan penyusunan zona prioritas konservasi tanah DAS Galesh kabupaten Temanggung  
Tutik Partini, Dr. Totok Gunawan, M.S.; Dr. Suratman, M.Sc.  
Universitas Gadjah Mada, 2001 | Diunduh dari <http://etd.repository.ugm.ac.id/>

**PEMANFAATAN TEKNIK PENGINDERAAN JAUH DAN SISTEM INFORMASI  
GEOGRAFIS (SIG) UNTUK PENDUGAAN BAHAYA EROSI DAN  
PENYUSUNAN ZONA PRIORITAS KONSERVASI TANAH  
DAERAH ALIRAN SUNGAI (DAS) GALEH  
KABUPATEN TEMANGGUNG**

**SKRIPSI**



**Diajukan untuk Memenuhi Ujian Sarjana Geografi  
Jurusan Kartografi dan Penginderaan jauh  
Pengkhususan Penginderaan Jauh**

Disusun Oleh:

Tutik Partini

91/80430/GE/03446

**DEPARTEMEN PENDIDIKAN NASIONAL  
UNIVERSITAS GADJAH MADA  
FAKULTAS GEOGRAFI  
YOGYAKARTA  
2001**





### Diuji Pada

Hari : Sabtu.....

Tanggal : 24 Maret 2001.....


### Diyudisium Lulus


Hari : Sabtu.....

Tanggal : 24 Maret 2001.....

### Tim Penguji


Ketua : Drs. Jamulya, M.S. .... 


Anggota : Dr.H. Totok Gunawan, M.S. .... 

Anggota : Drs.H. Suratman Woro, M.Sc. .... 

Anggota : Dr. Hartono, DESS. .... 


Anggota : Drs. Zuharnen, M.S. .... 

Pembimbing : Dr.H. Totok Gunawan, M.S. .... 

Drs.H. Suratman Woro, M.Sc. .... 

Yogyakarta, 4 Mei 2001.....

Dekan,



  
Prof. Dr. Sudarmadji M.Eng.Sc.