

**PERUBAHAN GARIS PANTAI WILAYAH KEPESISIRAN  
BENOA, BALI TAHUN 2005 - 2021**

**SKRIPSI**

Diajukan untuk memenuhi syarat meraih gelar kesarjanaan S-1 pada  
Program Studi Geografi Lingkungan, Fakultas Geografi, Universitas Gadjah Mada



**Oleh**  
**Made Satria Adinatha**  
**NIM. 19/445027/GE/09134**

KEMENTERIAN PENDIDIKAN, KEBUDAYAAN, RISET, DAN TEKNOLOGI  
UNIVERSITAS GADJAH MADA  
FAKULTAS GEOGRAFI  
YOGYAKARTA  
2024

## LEMBAR PENGESAHAN

Skripsi dengan judul:

**PERUBAHAN GARIS PANTAI WILAYAH KEPESISIRAN BENOA, BALI  
TAHUN 2005 - 2021**




Disusun Oleh:

Made Satria Adinatha  
19/445027/GE/09134

diuji pada hari dan tanggal,  
Rabu, 28 Februari 2024

dinyatakan lulus ujian skripsi pada hari dan tanggal,  
Rabu, 28 Februari 2024


Oleh Tim Penguji Skripsi,

| Tim Penguji Skripsi | Nama Lengkap                                    | Tanda Tangan  |
|---------------------|---|---|
| Pembimbing Utama    | Prof. Dr.rer.nat. Djati Mardiatno, S.Si., M.Si. |  |
| Penguji 1           | Dr. Bachtiar Wahyu Mutaqin, S.Kel., M.Sc.       |  |
| Penguji 2           | Prof. Muhammad Kamal, S.Si., M.GIS., Ph.D.      |  |

Yogyakarta, 19 Maret 2024

Wakil Dekan Bidang Pendidikan, Pengajaran,  
dan Kemahasiswaan,



  
Prof. Muhammad Kamal, S.Si., M.GIS., Ph.D.  
NIP. 197905092005011016