

**PERPADUAN TEKNIK PENGINDERAAN JAUH DAN SISTEM
INFORMASI GEOGRAFIS UNTUK PEMANTAUAN LIPUTAN
VEGETASI TAHUN 1982-1989 PADA KAWASAN LINDUNG
LERENG MERAPI BAGIAN SELATAN**

SKRIPSI



Oleh :

Zamroni Sholeh

No. Mhs. : 03038/GE

**DEPARTEMEN PENDIDIKAN DAN KEBUDAYAAN
UNIVERSITAS GADJAH MADA
FAKULTAS GEOGRAFI
YOGYAKARTA**

1997

**PERPADUAN TEKNIK PENGINDERAAN JAUH DAN SISTEM
INFORMASI GEOGRAFIS UNTUK PEMANTAUAN LIPUTAN
VEGETASI TAHUN 1982-1989 PADA KAWASAN LINDUNG
LERENG MERAPI BAGIAN SELATAN**

SKRIPSI



**Diajukan Untuk Menempuh Ujian Sarjana Geografi
Jurusan Kartografi dan Penginderaan Jauh
Pengkhususan Penginderaan Jauh**

Oleh :






Zamroni Sholeh

No. Mhs. : 03038/GE

**DEPARTEMEN PENDIDIKAN DAN KEBUDAYAAN
UNIVERSITAS GADJAH MADA
FAKULTAS GEOGRAFI
YOGYAKARTA
1997**

Diuji Pada :
Hari : Selasa
Tanggal : 25 Februari 1997
Diyudisium Lulus :
Hari : Selasa
Tanggal : 25 Februari 1997

Tim Penguji :


Ketua : 1. Drs. Jamulya MS. 1. 
Anggota : 2. Dr. Dulbahri 2. 
3. Drs. Projo Danoedoro, MSc. 3. 
4. Dr. Hartono, DESS. 4. 
5. Drs. Goenadi 5. 

Pembimbing : 1. Dr. Dulbahri 1. 
2. Drs. Projo Danoedoro, Msc. 2. 

Yogyakarta, 30 April 1997

Dekan




Prof. Dr. Sutikno