

**PEMBUATAN PETA *ONLINE* ASET TANAH  
PADA INDUSTRI TAMBANG BATU BARA**

**TESIS**

Disampaikan sebagai pemenuhan sebagian dari persyaratan untuk memperoleh  
gelar *Master of Engineering* dalam Teknik Geomatika



Diajukan oleh:

**ARIS SETIYADI**  
**18 / 437532 / PTK / 12565**

**PROGRAM STUDI MAGISTER TEKNIK GEOMATIKA  
DEPARTEMEN TEKNIK GEODESI  
FAKULTAS TEKNIK  
UNIVERSITAS GADJAH MADA  
YOGYAKARTA  
2024**



**PEMBUATAN PETA ONLINE ASET TANAH PADA INDUSTRI TAMBANG BATU BARA**  
ARIS SETIYADI, Dr. Eng. Purnama Budi Santosa, ST. M. App. Sc.  
Universitas Gadjah Mada, 2024 | Diunduh dari <http://etd.repository.ugm.ac.id/>

UNIVERSITAS  
GADJAH MADA

# **CREATION OF LAND ASSET ONLINE MAP IN THE COAL MINING INDUSTRY**

## **POSTGRADUATE THESIS**

Submitted as partial fulfillment of the requirements for obtaining the degree of  
Master of Engineering in Geomatics Engineering



By:

**ARIS SETIYADI**

18 / 437532 / PTK / 12565

**GEOMATIC ENGINEERING STUDY PROGRAM  
GEODETIC ENGINEERING DEPARTMENT  
ENGINEERING FACULTY  
UNIVERSITAS GADJAH MADA  
YOGYAKARTA**

2024

## HALAMAN PENGESAHAN PEMBIMBING

TESIS  
PEMBUATAN PETA *ONLINE* ASET TANAH  
PADA INDUSTRI TAMBANG BATU BARA

ARIS SETIYADI  
18 / 437532 / PTK / 12565

Telah disetujui Pembimbing  
Pada tanggal 19 Januari 2024

Pembimbing



Dr. Eng. Purnama Budi Santosa, S.T., M. App. Sc.


## HALAMAN PENGESAHAN TIM PENGUJI


TESIS  
PEMBUATAN PETA *ONLINE* ASET TANAH  
PADA INDUSTRI TAMBANG BATU BARA


ARIS SETIYADI  
18 / 437532 / PTK / 12565


Telah dipertahankan di depan Tim Penguji  
Pada Tanggal 2 Januari 2024

Susunan Tim Penguji




Penguji-1  
  
I Made Andi Arsana, ST., ME., Ph. D.

Penguji-2  
  
Dr. Bambang Kun Cahyono, ST., M. Sc.

Penguji-3  
  
Dr. Eng. Purnama Budi Santosa, S.T., M. App. Sc.



Tesis ini diterima sebagai salah satu persyaratan  
Untuk memperoleh derajat Magister  
Tanggal 19 Januari 2024

Ketua Program Studi Magister Teknik Geomatika



I Made Andi Arsana, ST., ME., Ph. D.  
NIP. 197805122002121001

Mengetahui  
Ketua Departemen Teknik Geodesi Fakultas Teknik



Prof. Ir. Trias Aditya Kurniawan Muhammad, ST., M. Sc., Ph. D.  
NIP. 197504222002121002