



UNIVERSITAS
GADJAH MADA

Pengaruh penerapan aspek kartografis pada peta Pajak Bumi dan Bangunan terhadap kualitas pelayanan


kepada wajib pajak :: Studi kasus di Kantor Pelayanan Pajak Bumi dan Bangunan Surakarta

PAMUDJIWIDODO, Hery, Ir. Aryono Prihandito, Dipl.C.,MSc

**PENGARUH PENERAPAN ASPEK KARTOGRAFIS PADA PETA
PAJAK BUMI DAN BANGUNAN TERHADAP KUALITAS
PELAYANAN KEPADA WAJIB PAJAK**
(Studi Kasus di Kantor Pelayanan Pajak Bumi dan Bangunan Surakarta)

Tesis
untuk memenuhi sebagian persyaratan
mencapai derajat Sarjana S-2

Program Studi Teknik Geomatika
Kelompok Bidang Ilmu-ilmu Teknik




diajukan oleh

HERY PAMUDJIWIDODO
17823/I-1/1735/01

kepada

**PROGRAM PASCASARJANA
UNIVERSITAS GADJAH MADA
YOGYAKARTA**

2003





Pengaruh penerapan aspek kartografis pada peta Pajak Bumi dan Bangunan terhadap kualitas pelayanan kepada wajib pajak :: Studi kasus di Kantor Pelayanan Pajak Bumi dan Bangunan Surakarta

UNIVERSITAS
GADJAH MADA

Universitas Gadjah Mada, 2003 | Diunduh dari <http://etd.repository.ugm.ac.id/>

Tesis

**PENGARUH PENERAPAN ASPEK KARTOGRAFIS PADA PETA
PAJAK BUMI DAN BANGUNAN TERHADAP KUALITAS
PELAYANAN KEPADA WAJIB PAJAK**
(Studi Kasus di Kantor Pelayanan Pajak Bumi dan Bangunan Surakarta)

dipersiapkan dan disusun oleh

Hery Pamudjiwidodo
17823/I-1/1735/01

telah dipertahankan di depan Dewan Penguji
pada tanggal : 3 Mei 2003

Susunan Dewan Penguji

Pembimbing Utama

Anggota Dewan Penguji yang lain


Ir. Aryono Prihandito, Dipl. C, M.Sc Ir. Hadiman, M.Sc

Pembimbing Pendamping

Ir. Gondang Riyadi, Dipl. C

Dr. Ir. Haryono

Tesis ini telah diterima sebagai salah satu persyaratan
untuk memperoleh gelar Magister



tanggal ...2.3...JUN 2003.....

Ir. Subaryono, MA., Ph.D.

Pengelola Program Studi Teknik Geomatika