


**ANALISIS ZONA NILAI TANAH
DI SEKITAR YOGYAKARTA INTERNATIONAL AIRPORT
MENGUNAKAN SISTEM INFORMASI GEOGRAFIS**

Tesis

Untuk Memenuhi Sebagian Persyaratan Mencapai Derajat Sarjana S-2
Program Studi Magister Ekonomika Pembangunan



Oleh:

Fauziah Larasati
22/502134/PEK/28855

**PROGRAM STUDI MAGISTER EKONOMIKA PEMBANGUNAN
FAKULTAS EKONOMIKA DAN BISNIS
UNIVERSITAS GADJAH MADA
YOGYAKARTA
2024**

TESIS

ANALISIS ZONA NILAI TANAH DI SEKITAR YOGYAKARTA INTERNATIONAL AIRPORT
MENGUNAKAN SISTEM INFORMASI GEOGRAFIS

dipersiapkan dan disusun oleh

Fauziah Larasati
22/502134/PEK/28855

telah dipertahankan di depan Dewan Penguji
pada tanggal **24 Januari 2024**

Susunan Dewan Penguji

Pembimbing dan Penguji



Diyah Putriani, S.E., M.Ec., Ph.D.

Penguji 1



Prof. Dr. Samsubar Saleh, M.Soc.Sc.

Pembimbing Pendamping dan Penguji



Dr. Untung Supardi, M.Si.

Penguji 2




Amirullah Setya Hardi, Cand.Oecon., Ph.D.

Tesis ini diterima sebagai salah satu persyaratan
Untuk memperoleh gelar magister


Tanggal 1 Februari 2024

Ketua Program Studi Magister Ekonomika Pembangunan



Akhmad Akbar Susanto, M.Phil., Ph.D.
NIP 198002022020121001

Mengetahui,
Wakil Dekan Bidang Akademik dan Kemahasiswaan
Fakultas Ekonomika dan Bisnis Universitas Gadjah Mada



Bayu Sutikno, S.E., M.S.M., Ph.D.
NIP 197805202005011002