


**ANALISIS PERUBAHAN PENUTUP LAHAN DAN ARAH  
PERKEMBANGAN LAHAN TERBANGUN BERBASIS CITRA  
MULTISPEKTRAL DI KABUPATEN SUKOHARJO TAHUN 2000 - 2022**

**SKRIPSI**

Diajukan untuk memenuhi syarat memperoleh gelar kesarjanaan S-1  
pada Program Studi Kartografi dan Penginderaan Jauh  
Fakultas Geografi Universitas Gadjah Mada



Oleh:

**Uswatun San Kasana**

**NIM. 18/426880/GE/08816**

**KEMENTERIAN PENDIDIKAN DAN KEBUDAYAAN**

**UNIVERSITAS GADJAH MADA**

**FAKULTAS GEOGRAFI**

**DEPARTEMEN SAINS INFORMASI GEOGRAFI**

**YOGYAKARTA**

**2024**

## LEMBAR PENGESAHAN

### LEMBAR PENGESAHAN

Skripsi dengan judul

**ANALISIS PERUBAHAN PENUTUP LAHAN DAN ARAH PERKEMBANGAN LAHAN  
TERBANGUN BERBASIS CITRA MULTISPEKTRAL DI KABUPATEN SUKOHARJO  
TAHUN 2000 - 2022**




Disusun Oleh:

Uswatun San Kasana  
18/426880/GE/08816

diuji pada hari dan tanggal,  
Rabu, 10 Januari 2024


dinyatakan lulus ujian skripsi pada hari dan tanggal,  
Rabu, 10 Januari 2024

Oleh Tim Penguji Skripsi,

Tim Penguji Skripsi	Nama Lengkap	Tanda Tangan
Pembimbing Utama	Dr. Prima Widayani, S.Si., M.Si.	
Penguji 1	Candra Sari Djati Kartika, S.Si., M.Sc.	
Penguji 2	Ratih Fitria Putri, S.Si., M.Sc., Ph.D.	

Yogyakarta, Januari 2024  
Wakil Dekan Bidang Pendidikan,  
Pengajaran, dan Kemahasiswaan,



Prof. Muhammad Kamal, S.Si., M.GIS., Ph.D.   
NIP. 197905092005011016