


**PEMETAAN ZONA POTENSI AIR TANAH  
DI KABUPATEN GUNUNGKIDUL**

**SKRIPSI**



Disusun oleh:

**ADHE AULIA RAHADIAN**

**19/443656/TK/48852**

**PROGRAM STUDI SARJANA TEKNIK GEODESI  
DEPARTEMEN TEKNIK GEODESI  
FAKULTAS TEKNIK  
UNIVERSITAS GADJAH MADA  
YOGYAKARTA  
2023**

**MAPPING GROUNDWATER POTENTIAL ZONES  
IN GUNUNGKIDUL REGENCY**

**Final Project**



By:

**ADHE AULIA RAHADIAN**

**19/443656/TK/48852**

**UNDERGRADUATE STUDY PROGRAM OF GEODETIC ENGINEERING  
DEPARTMENT OF GEODETIC ENGINEERING  
FACULTY OF ENGINEERING  
UNIVERSITAS GADJAH MADA  
YOGYAKARTA**

**2023**

# **PEMETAAN ZONA POTENSI AIR TANAH DI KABUPATEN GUNUNGKIDUL**

## **SKRIPSI**

Untuk memenuhi salah satu syarat dalam  
Mencapai derajat Sarjana Teknik Program Studi Teknik Geodesi



Disusun oleh:

**ADHE AULIA RAHADIAN**

**19/443656/TK/48852**

**PROGRAM STUDI SARJANA TEKNIK GEODESI  
DEPARTEMEN TEKNIK GEODESI  
FAKULTAS TEKNIK  
UNIVERSITAS GADJAH MADA  
YOGYAKARTA  
2023**

**MAPPING GROUNDWATER POTENTIAL ZONES  
IN GUNUNGKIDUL REGENCY**

**Final Project**

Submitted as a partial fulfillment of the requirements for obtaining the degree of  
Bachelor of Engineering in the Study Program of Geodetic Engineering



By:

**ADHE AULIA RAHADIAN**

**19/443656/TK/48852**

**UNDERGRADUATE STUDY PROGRAM OF GEODETIC ENGINEERING  
DEPARTMENT OF GEODETIC ENGINEERING  
FACULTY OF ENGINEERING  
UNIVERSITAS GADJAH MADA  
YOGYAKARTA  
2023**



**SKRIPSI**  
**PEMETAAN ZONA POTENSI AIR TANAH**  
**DI KABUPATEN GUNUNGKIDUL**


Dipersiapkan dan disusun oleh:

**ADHE AULIA RAHADIAN**

**19/443656/TK/48852**

Telah dipertahankan di depan Dewan Penguji  
pada 28 Desember 2023


**Ketua Penguji**

  
**Dr. Ir. Diyono, S.T., M.T., IPU.**  
**NIP. 196910101994031002**

**Dosen Penguji I/Pembimbing**

  
**Ir. Febrian Fitryanik S., S.T., M.Eng.**  
**NIP. 111199502201811201**


**Dosen Penguji II**

  
**Dr. Eng. Ir. Purnama Budi Santosa,**  
**S.T., M.App.Sc., IPM.**  
**NIP. 197209251998031001**

Skripsi ini telah diterima sebagai salah satu persyaratan untuk mencapai derajat Sarjana  
Teknik pada Program Studi Teknik Geodesi


Tanggal .....

**Ketua Program Studi Sarjana Teknik Geodesi**

  
**Heri Sutanta, S.T., M.Sc., Ph.D.**  
**NIP. 197605232002121002**

**Menyetujui,**

**Ketua Departemen Teknik Geodesi**

  
**Prof. Ir. Trias Aditya K. M., S.T., M.Sc., Ph.D., IPU.**  
**NIP. 1975042220021002**