


# **PENGINDERAAN JAUH UNTUK ANALISIS *URBAN GROWTH* DI KAWASAN PERKOTAAN SURAKARTA**

## **SKRIPSI**

Diajukan untuk memenuhi syarat memperoleh gelar kesarjanaan S-1  
pada Program Studi Kartografi dan Penginderaan Jauh  
Fakultas Geografi Universitas Gadjah Mada



Oleh:

**Istiqomah**

**NIM. 19/445056/GE/09163**

**KEMENTERIAN PENDIDIKAN, KEBUDAYAAN, RISET, DAN TEKNOLOGI**

**UNIVERSITAS GADJAH MADA**

**FAKULTAS GEOGRAFI**

**DEPARTEMEN SAINS INFORMASI GEOGRAFI**

**YOGYAKARTA**

**2024**

## LEMBAR PENGESAHAN

Skripsi dengan judul

PENGINDERAAN JAUH UNTUK ANALISIS *URBAN GROWTH* DI KAWASAN  
PERKOTAAN SURAKARTA




Disusun oleh:

Istiqomah  
19/445056/GE/09163

Diuji pada hari dan tanggal,  
Rabu, 29 November 2023

Dinyatakan lulus ujian skripsi pada hari dan tanggal,  
Rabu, 29 November 2023


Oleh Tim Penguji Skripsi,

Tim Penguji Skripsi	Nama Lengkap	Tanda Tangan
Pembimbing Utama	Dr. Iswari Nur Hidayati, S. Si., M.Sc	
Penguji 1	Dr. Bowo Susilo, S.Si., M. T	
Penguji 2	Dr. Geog. Dodi Widiyanto, S.Si., MregDev	

Yogyakarta, 22 Januari 2024

Wakil Dekan Bidang Pendidikan,  
Pengajaran, dan Kemahasiswaan,



Prof. Muhammad Kamal, S.Si., M.GIS., Ph.D.   
NIP: 197905092005011016