


**PEMBANGUNAN JARING KONTROL GNSS DI JEMBATAN TALANG  
BOWONG KABUPATEN KULON PROGO, MENGACU DATUM SRGI 2013**

**SKRIPSI**



**Oleh:**


**YUDHA SHIDQI ANNAS**

19/446571/TK/49676

**PROGRAM STUDI SARJANA TEKNIK GEODESI  
DEPARTEMEN TEKNIK GEODESI  
FAKULTAS TEKNIK  
UNIVERSITAS GADJAH MADA  
YOGYAKARTA  
2023**

**GNSS Control Network Building of Talang Bowong Bridge Kulon Progo  
District, on SRGI 2013 Datum**

**FINAL PROJECT**



**By:**

**YUDHA SHIDQI ANNAS**


19/446571/TK/49676

**UNDERGRADUATE STUDY PROGRAM OF GEODETIC ENGINEERING  
DEPARTEMENT OF GEODETIC ENGINEERING  
FACULTY OF ENGINEERING  
GADJAH MADA UNIVERSITY  
YOGYAKARTA  
2023**

**PEMBANGUNAN JARING KONTROL GNSS JEMBATAN TALANG  
BOWONG KABUPATEN KULON PROGO, MENGACU DATUM SRGI 2013**

**SKRIPSI**

**Untuk memenuhi salah satu persyaratan dalam mencapai derajat  
Sarjana Teknik Program Studi Sarjana Teknik Geodesi**



**Oleh:**

**YUDHA SHIDQI ANNAS**


19/446571/TK/49676

**PROGRAM STUDI SARJANA TEKNIK GEODESI  
DEPARTEMEN TEKNIK GEODESI  
FAKULTAS TEKNIK  
UNIVERSITAS GADJAH MADA  
YOGYAKARTA  
2023**

**GNSS Control Network Building of Talang Bowong Bridge Kulon Progo  
District, on SRGI 2013 Datum**

**FINAL PROJECT**

**Submitted as a partial fulfillment of the requirements for obtaining the degree of  
Bachelor of Engineering in Study Program of Geodetic Engineering**



**By:**

**YUDHA SHIDQI ANNAS**

19/446571/TK/49676

**UNDERGRADUATE STUDY PROGRAM OF GEODETIC ENGINEERING  
DEPARTEMENT OF GEODETIC ENGINEERING  
FACULTY OF ENGINEERING  
GADJAH MADA UNIVERSITY  
YOGYAKARTA  
2023**

**SKRIPSI**

**PEMBANGUNAN JARING KONTROL GNSS JEMBATAN TALANG  
BOWONG, KABUPATEN KULON PROGO MENGACU DATUM SRGI 2013**

**Dipersiapkan dan disusun oleh :**

**YUDHA SHIDOLANNAS**

**NIM : 19/446571/TK/49676**

Telah dipertahankan di depan Dewan Penguji  
Pada tanggal 18 Oktober 2023

Susunan Dewan Penguji :

**Ketua/Pembimbing**



**Dr. Ir. Bilal Ma'ruf, S.T., MT.**

**NIP. 197109171997021001**

**Anggota I**



**Dr. Ir. Yulaikhah, S.T., M.T.**

**NIP. 197107091997021001**

**Anggota II**



**Cecep Pratama, S.Si., M.Si., D.Sc.**

**NIP. 111198702201812101**

Skripsi ini telah diterima sebagai salah satu persyaratan untuk mencapai  
derajat Sarjana Teknik Program Studi Teknik Geodesi  
Tanggal...

**Ketua Program Studi Sarjana Teknik Geodesi**




**Heri Sutanta, S.T., M.Sc., Ph.D.**

**NIP. 197605232002121002**

**Menyetujui,**

**Ketua Departemen Teknik Geodesi**



**Prof. Ir. Trias Aditya K.M., S.T., M.Sc., Ph.D., IPU.**

**NIP. 197504222002121002**