


**IDENTIFIKASI MATRIK FENOLOGI DAN FREKUENSI PENANAMAN
PADI TAHUN 2021 MENGUNAKAN FUSI SPASIO-TEMPORAL
LANDSAT-8 DAN MODIS DI LAHAN SAWAH DILINDUNGI
KABUPATEN SRAGEN, PROVINSI JAWA TENGAH**

SKRIPSI

Diajukan untuk memenuhi syarat penyusunan skripsi S-1
pada Program Studi Kartografi dan Penginderaan Jauh
Fakultas Geografi Universitas Gadjah Mada



Oleh:

Putri Laila Kartika Ningrum

NIM. 19/438832/GE/08967

**KEMENTERIAN PENDIDIKAN, KEBUDAYAAN, RISET, DAN
TEKNOLOGI**

UNIVERSITAS GADJAH MADA

FAKULTAS GEOGRAFI

DEPARTEMEN SAINS INFORMASI GEOGRAFI

YOGYAKARTA

2024

Skripsi dengan judul

IDENTIFIKASI MATRIK FENOLOGI DAN FREKUENSI PENANAMAN PADI TAHUN
2021 MENGUNAKAN FUSI SPASIO-TEMPORAL LANDSAT-8 DAN MODIS DI
LAHAN SAWAH DILINDUNGI KABUPATEN SRAGEN, PROVINSI JAWA TENGAH




Disusun oleh:

Putri Laila Kartika Ningrum
19/438832/GE/08967

Diuji pada hari dan tanggal,
Senin, 8 Januari 2024


Dinyatakan lulus ujian skripsi pada hari dan tanggal,
Senin, 8 Januari 2024

Oleh Tim Penguji Skripsi,

Tim Penguji Skripsi	Nama Lengkap	Tanda Tangan
Pembimbing Utama	Dr. Sc. Sanjiwana Arjasakusuma, S.Si., M.GIS.	
Penguji 1	Dr. Sigit Heru Murti B.S, S.Si., M.Si.	
Penguji 2	Dr. Rika Harini, S.Si., MP.	

Yogyakarta, 22 Januari 2024
Wakil Dekan Bidang Pendidikan,
Pengajaran, dan Kemahasiswaan,



Prof. Muhammad Kamal, S.Si., M.GIS., Ph.D. 
NIP. 197905092005011016