


**PEMBUATAN SISTEM INFORMASI BENCANA TANAH LONGSOR DI
KABUPATEN BANTUL BERBASIS ANDROID DENGAN
LAYANAN *LOCATION BASED SERVICE***

SKRIPSI



Oleh:

NUR AISYAH LUTFI FATMAWATI

NIM. 19/440858/TK/48652

PROGRAM STUDI SARJANA TEKNIK GEODESI

DEPARTEMEN TEKNIK GEODESI

FAKULTAS TEKNIK


UNIVERSITAS GADJAH MADA

YOGYAKARTA

2023

**DEVELOPMENT OF ANDROID BASED INFORMATION SYSTEM OF
LANDSLIDE DISASTER IN BANTUL REGENCY WITH
LOCATION BASED SERVICE**

FINAL PROJECT



By:

NUR AISYAH LUTFI FATMAWATI


NIM. 19/440858/TK/48652

**UNDERGRADUATE STUDY PROGRAM OF GEODETIC ENGINEERING
DEPARTMENT OF GEODETIC ENGINEERING
FACULTY OF ENGINEERING
UNIVERSITAS GADJAH MADA
YOGYAKARTA
2023**

**PEMBUATAN SISTEM INFORMASI BENCANA TANAH LONGSOR DI
KABUPATEN BANTUL BERBASIS ANDROID DENGAN LAYANAN
*LOCATION BASED SERVICE***

SKRIPSI

Untuk memenuhi salah satu persyaratan dalam mencapai
derajat Sarjana Teknik Program Studi Teknik Geodesi



Oleh:

NUR AISYAH LUTFI FATMAWATI

NIM. 19/440858/TK/48652

PROGRAM STUDI SARJANA TEKNIK GEODESI

DEPARTEMEN TEKNIK GEODESI

FAKULTAS TEKNIK

UNIVERSITAS GADJAH MADA


YOGYAKARTA

2023

**DEVELOPMENT OF ANDROID BASED INFORMATION SYSTEM OF
LANDSLIDE DISASTER IN BANTUL REGENCY WITH
LOCATION BASED SERVICE**

FINAL PROJECT

Submitted as a partial fulfillment of the requirements for obtaining the degree
of Bachelor of Engineering in Geodetic Engineering Study Program



By:

NUR AISYAH LUTFI FATMAWATI

NIM. 19/440858/TK/48652

**UNDERGRADUATE STUDY PROGRAM OF GEODETIC ENGINEERING
DEPARTMENT OF GEODETIC ENGINEERING
FACULTY OF ENGINEERING
UNIVERSITAS GADJAH MADA
YOGYAKARTA
2023**

SKRIPSI

PEMBUATAN SISTEM INFORMASI BENCANA TANAH LONGSOR DI KABUPATEN BANTUL BERBASIS ANDROID DENGAN LAYANAN LOCATION BASED SERVICE

Dipersiapkan dan disusun oleh:

NUR AISYAH LUTFI FATMAWATI

NIM. 19/440858/TK/48652

Telah dipertahankan di depan Dewan Penguji
pada tanggal 18 Oktober 2023

Susunan Dewan Penguji:

Ketua/Pembimbing

Anggota I


Ir. Rochmad Muryamto, M.Eng.Sc.

NIP. 196601111991031001


Prof. Ir. Trias Aditya K.M., S.T., M.Sc., Ph.D

NIP. 197504222002121002

Anggota II


Ir. Febrian Fitryanik Susanta, S.T., M.Eng.

NIKA. 111199502201811201

Skripsi ini telah diterima sebagai salah satu persyaratan untuk mencapai
derajat Sarjana Teknik Program Studi Teknik Geodesi

Tanggal

Ketua Program Studi Teknik Geodesi


Heri Sutanta, S.T., M.Sc., Ph.D.

NIP. 197605232002121002

Menyetujui,

Ketua Departemen Teknik Geodesi


Prof. Ir. Trias Aditya K.M., S.T., M.Sc., Ph.D., IPU.

NIP. 197504222002121002