




**ANALISIS HUBUNGAN PERUBAHAN NILAI TANAH TERHADAP TUTUPAN LAHAN DI KECAMATAN  
TEMBALANG TAHUN 2020 DAN  
2022**

Deri Arya Wiratama, Dr.Eng. Ir. Purnama Budi Santosa, ST, M.App.Sc., IPM.

Universitas Gadjah Mada, 2023 | Diunduh dari <http://etd.repository.ugm.ac.id/>

**ANALISIS HUBUNGAN PERUBAHAN NILAI TANAH TERHADAP TUTUPAN  
LAHAN DI KECAMATAN TEMBALANG TAHUN 2020 DAN 2022**

**SKRIPSI**



Oleh:

**DERI ARYA WIRATAMA**

**NIM 19/446542/TK/49647**

**PROGRAM STUDI SARJANA TEKNIK GEODESI**

**DEPARTEMEN TEKNIK GEODESI**

**FAKULTAS TEKNIK**

**UNIVERSITAS GADJAH MADA**

**YOGYAKARTA**

**2023**



**ANALISIS HUBUNGAN PERUBAHAN NILAI TANAH TERHADAP TUTUPAN LAHAN DI KECAMATAN  
TEMBALANG TAHUN 2020 DAN  
2022**


Deri Arya Wiratama, Dr.Eng. Ir. Purnama Budi Santosa, ST, M.App.Sc., IPM.

UNIVERSITAS  
GADJAH MADA

Universitas Gadjah Mada, 2023 | Diunduh dari <http://etd.repository.ugm.ac.id/>

**RELATIONSHIP ANALYSIS OF LAND VALUES CHANGES TO LAND COVER IN  
TEMBALANG SUBDISTRICT IN 2020 AND 2022**

**UNDERGRADUATED THESIS**



**By:**

**DERI ARYA WIRATAMA**

**NIM 19/446542/TK/49647**

**UNDERGRADUATE STUDY PROGRAM OF GEODETIC ENGINEERING**

**DEPARTMENT OF GEODETIC ENGINEERING**

**FACULTY OF ENGINEERING**

**UNIVERSITAS GADJAH MADA**

**YOGYAKARTA**

**2023**

**SKRIPSI**

**ANALISIS HUBUNGAN PERUBAHAN NILAI TANAH TERHADAP  
TUTUPAN LAHAN DI KECAMATAN TEMBALANG  
TAHUN 2020 DAN 2022**


Dipersiapkan dan disusun oleh:

**DERI ARYA WIRATAMA**  
**NIM. 19/446542/TK/49647**

Telah dipertahankan di depan Dewan Penguji  
Pada tanggal 24 Oktober 2023


Susunan Dewan Penguji:

**Ketua/Pembimbing**



**Dr.Eng. Ir. Purnama Budi Santosa, ST, M.App.Sc., IPM.**  
**NIP. 1972092519 98031001**

**Anggota I**



**Prof. Ir. Trias Aditya K.M., S.T.,**  
**M.Sc., Ph.D., IPU.**  
**NIP. 197504222002121002**

**Anggota II**



**Ir. Febriah Fitriyanik Susanta,**  
**S.T., M.Eng.**  
**NIP. 111199502201811201**



Skripsi ini telah diterima sebagai salah satu persyaratan untuk mencapai derajat  
Sarjana Teknik Program Studi Sarjana Teknik Geodesi  
Tanggal.....

**Ketua Program Studi Sarjana Teknik Geodesi**



**Heri Sutanta, ST, M.Sc., Ph.D.**  
**NIP. 197605232002121002**

**Mengetahui**  
**Ketua Departemen Teknik Geodesi**



**Prof. Ir. Trias Aditya K.M., S.T., M.Sc., Ph.D., IPU.**  
**NIP. 197504222002121002**